

Standort

Nummer:	96.868.R	X Koordinate:	-51398.2
Gemeinde:	Zwischenwasser	Y Koordinate:	238207.8
Zuständigkeit:	Zwischenwasser	Grundstücksnummer:	92129-289/8

Steher

Befestigung:	Bestehender Steher
Montagehöhe:	250
Steher DN:	Nicht Definiert
Steher L:	Nicht Definiert
Anmerkung zur Montage:	Laternenmast, über bestehender Beschilderung

Tafeln

Tafel 2

Größe: 400x200 Montageart: Fahne (zweiseitig)

Tafelnummer:	96.868.R2	Routen Pikto 1:	Nicht Definiert
Richtungspfeil:	Rechts	Routen Pikto 2:	Nicht Definiert

Anmerkung:	
------------	--

Tafel 3


Größe: 400x200 Montageart: Fahne (einseitig)

Tafelnummer:	96.868.R3	Routen Pikto 1:	Nicht Definiert
Richtungspfeil:	Links	Routen Pikto 2:	Nicht Definiert

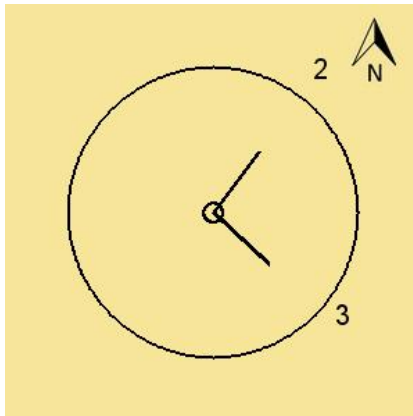
Anmerkung:	
------------	--

Montage

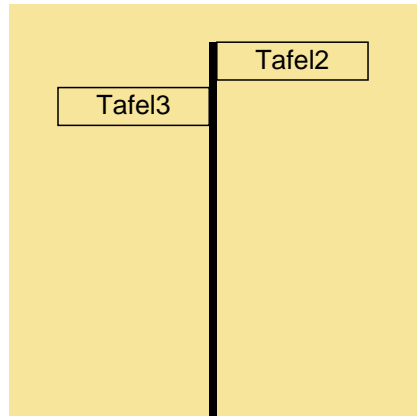
Lageskizze:



Montageskizze:



Tafelanordnung:



Befestigungsmaterial

Material	Stk.
NOVAL I. SB	2

Montagedatum:	
Nachbestellung Datum:	
Unterschrift:	