

## Standort

|                |                |                    |            |
|----------------|----------------|--------------------|------------|
| Nummer:        | 96.867.R       | X Koordinate:      | -51130.3   |
| Gemeinde:      | Zwischenwasser | Y Koordinate:      | 238551.9   |
| Zuständigkeit: | Zwischenwasser | Grundstücksnummer: | 92129-2159 |

## Steher

|                        |                                        |
|------------------------|----------------------------------------|
| Befestigung:           | Bestehender Steher                     |
| Montagehöhe:           | 250                                    |
| Steher DN:             | Nicht Definiert                        |
| Steher L:              | Nicht Definiert                        |
| Anmerkung zur Montage: | Beleuchtungsmast, über Wanderwegweiser |

## Tafeln

### Tafel 1

Größe: 900x200 Montageart: Fahne (zweiseitig)

|                    |                 |                   |                 |
|--------------------|-----------------|-------------------|-----------------|
| Tafelnummer:       | 96.867.R1       | Routen Pikto 1:   | Nicht Definiert |
| Richtungspfeil:    | Links           | Routen Pikto 2:   | Nicht Definiert |
| Fernziel Text:     | Feldkirch       | Nahziel Text:     | Rankweil        |
| Fernziel Km:       | 8,6             | Nahziel Km:       | 3,0             |
| Fernziel Pikto 1 : | Nicht Definiert | Nahziel Pikto 1 : | Nicht Definiert |
| Fernziel Pikto 2:  | Nicht Definiert | Nahziel Pikto 2:  | Nicht Definiert |

Anmerkung:

### Tafel 2

Größe: 900x200 Montageart: Fahne (zweiseitig)

|                    |                 |                   |                 |
|--------------------|-----------------|-------------------|-----------------|
| Tafelnummer:       | 96.867.R2       | Routen Pikto 1:   | Nicht Definiert |
| Richtungspfeil:    | Rechts          | Routen Pikto 2:   | Nicht Definiert |
| Fernziel Text:     | Nicht Definiert | Nahziel Text:     | Zwischenwasser  |
| Fernziel Km:       |                 | Nahziel Km:       | 0,3             |
| Fernziel Pikto 1 : | Nicht Definiert | Nahziel Pikto 1 : | Ortszentrum     |
| Fernziel Pikto 2:  | Nicht Definiert | Nahziel Pikto 2:  | Nicht Definiert |

Anmerkung:

## Tafel 4

Größe: 900x200 Montageart: Fahne (zweiseitig)

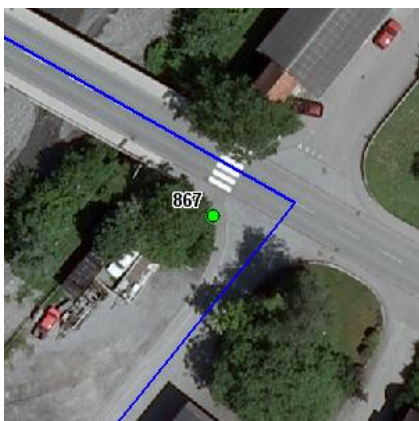
|                    |                 |
|--------------------|-----------------|
| Tafelnummer:       | 96.867.R4       |
| Richtungspfeil:    | Rechts          |
| Fernziel Text:     | Dornbirn        |
| Fernziel Km:       | 22              |
| Fernziel Pikto 1 : | Nicht Definiert |
| Fernziel Pikto 2:  | Nicht Definiert |

|                   |                 |
|-------------------|-----------------|
| Routen Pikto 1:   | Nicht Definiert |
| Routen Pikto 2:   | Nicht Definiert |
| Nahziel Text:     | Sulz            |
| Nahziel Km:       | 0,3             |
| Nahziel Pikto 1 : | Ortszentrum     |
| Nahziel Pikto 2:  | Nicht Definiert |

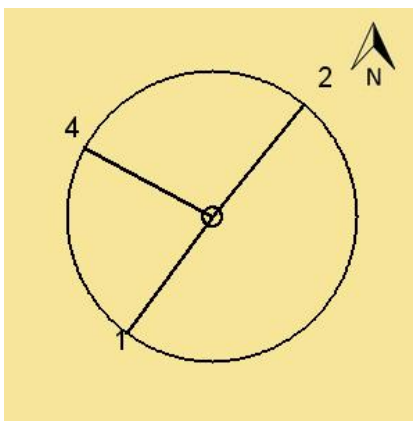
Anmerkung:

## Montage

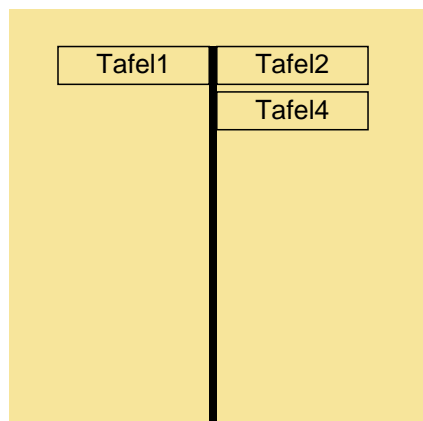
Lageskizze:



Montageskizze:



Tafelanordnung:



## Befestigungsmaterial

| Material      | Stk. |
|---------------|------|
| NOVAL I. SB   | 1    |
| NOVAL III. SB | 1    |

|                       |  |
|-----------------------|--|
| Montagedatum:         |  |
| Nachbestellung Datum: |  |
| Unterschrift:         |  |