

Standort

| | | | |
|----------------|----------|--------------------|--------------|
| Nummer: | 95.461.R | X Koordinate: | -44712.1 |
| Gemeinde: | Wolfurt | Y Koordinate: | 259226.4 |
| Zuständigkeit: | Land | Grundstücksnummer: | 91123-3223/1 |

Steher

| | |
|------------------------|--------------------|
| Befestigung: | Bestehender Steher |
| Montagehöhe: | 250 |
| Steher DN: | Nicht Definiert |
| Steher L: | Nicht Definiert |
| Anmerkung zur Montage: | |

Tafeln

Tafel 1

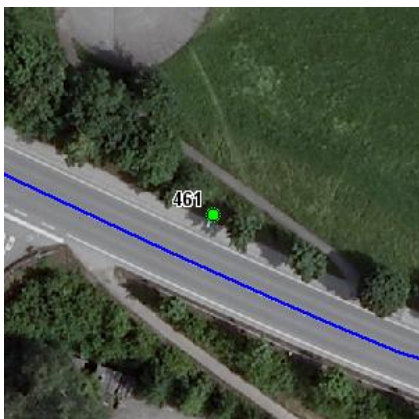
Größe: 200x400 Montageart: Fahne (zweiseitig)

| | | | |
|-----------------|-----------|-----------------|-----------------|
| Tafelnummer: | 95.461.R1 | Routen Pikto 1: | Nicht Definiert |
| Richtungspfeil: | Gerade | Routen Pikto 2: | Nicht Definiert |

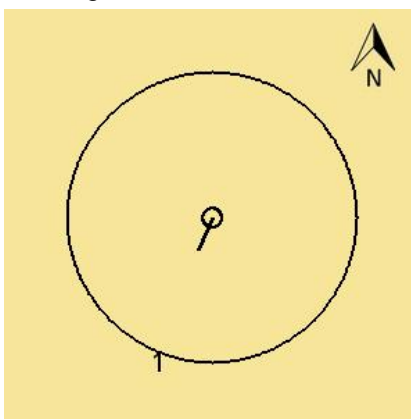
Anmerkung:

Montage

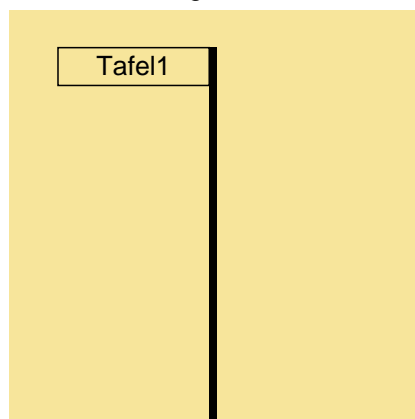
Lageskizze:



Montageskizze:



Tafelanordnung:



Befestigungsmaterial

| Material | Stk. |
|----------|------|
|----------|------|

| | |
|------------|---|
| HKU-Lasche | 1 |
|------------|---|

| | |
|-----------------------|--|
| Montagedatum: | |
| Nachbestellung Datum: | |
| Unterschrift: | |