

Standort

Nummer:	95.456.R	X Koordinate:	-46214.4
Gemeinde:	Wolfurt	Y Koordinate:	256979.3
Zuständigkeit:	Wolfurt	Grundstücksnummer:	91123-2054

Steher

Befestigung:	Bestehender Steher
Montagehöhe:	250
Steher DN:	Nicht Definiert
Steher L:	Nicht Definiert
Anmerkung zur Montage:	

Tafeln

Tafel 1

Größe: 200x400 Montageart: Fahne (zweiseitig)

Tafelnummer:	95.456.R1	Routen Pikto 1:	Nicht Definiert
Richtungspfeil:	Gerade	Routen Pikto 2:	Nicht Definiert

Anmerkung:

Tafel 3

Größe: 900x200 Montageart: Fahne (zweiseitig)

Tafelnummer:	95.456.R3	Routen Pikto 1:	Nicht Definiert
Richtungspfeil:	Rechts	Routen Pikto 2:	Nicht Definiert
Fernziel Text:	Bregenz	Nahziel Text:	Lauterach
Fernziel Km:	8,6	Nahziel Km:	4,3
Fernziel Pikto 1 :	Nicht Definiert	Nahziel Pikto 1 :	Nicht Definiert
Fernziel Pikto 2:	Nicht Definiert	Nahziel Pikto 2:	Nicht Definiert

Anmerkung:

Tafel 4

Größe: 900x200 Montageart: Fahne (zweiseitig)

Tafelnummer:	95.456.R4
Richtungspfeil:	Links
Fernziel Text:	Dornbirn
Fernziel Km:	6,9
Fernziel Pikto 1 :	Ortszentrum
Fernziel Pikto 2:	Nicht Definiert

Routen Pikto 1:	Nicht Definiert
Routen Pikto 2:	Nicht Definiert
Nahziel Text:	Nicht Definiert
Nahziel Km:	
Nahziel Pikto 1 :	Nicht Definiert
Nahziel Pikto 2:	Nicht Definiert

Anmerkung:

Tafel 5

Größe: 900x200 Montageart: Fahne (zweiseitig)

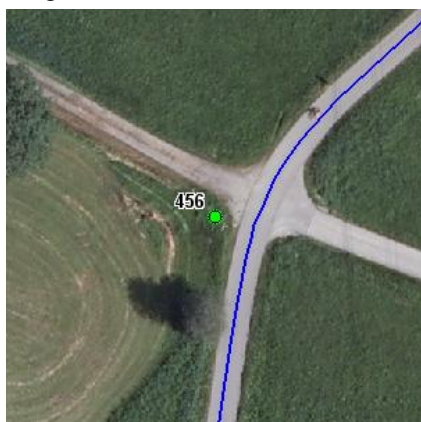
Tafelnummer:	95.456.R5
Richtungspfeil:	Rechts
Fernziel Text:	Hard
Fernziel Km:	7,0
Fernziel Pikto 1 :	Nicht Definiert
Fernziel Pikto 2:	Nicht Definiert

Routen Pikto 1:	Nicht Definiert
Routen Pikto 2:	Nicht Definiert
Nahziel Text:	Nicht Definiert
Nahziel Km:	
Nahziel Pikto 1 :	Nicht Definiert
Nahziel Pikto 2:	Nicht Definiert

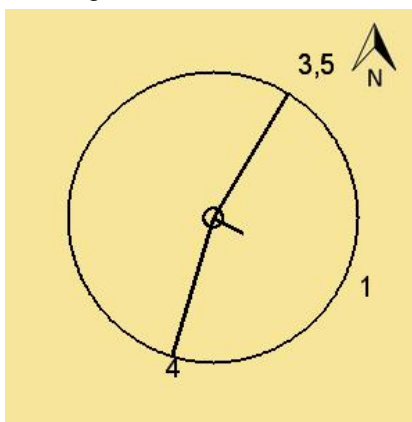
Anmerkung:

Montage

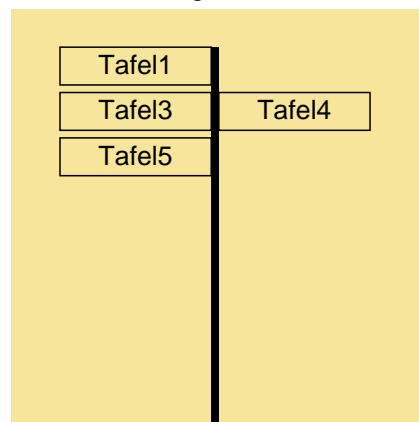
Lageskizze:



Montageskizze:



Tafelanordnung:



Befestigungsmaterial

Material	Stk.
HKU-Lasche	1
NOVAL I. SB	3

Montagedatum:	
Nachbestellung Datum:	
Unterschrift:	