

## Standort

Nummer:	95.436.R	X Koordinate:	-44407.5
Gemeinde:	Wolfurt	Y Koordinate:	259560.9
Zuständigkeit:	Wolfurt	Grundstücksnummer:	91123-3205

## Steher

Befestigung:	Bestehender Steher
Montagehöhe:	250
Steher DN:	Nicht Definiert
Steher L:	Nicht Definiert
Anmerkung zur Montage:	

## Tafeln

### Tafel 1

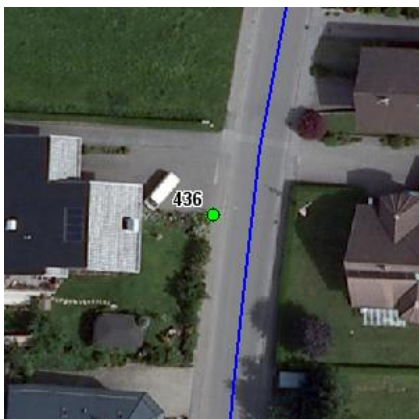
Größe: 200x400 Montageart: Portal (einseitig)

Tafelnummer:	95.436.R1	Routen Pikto 1:	2 - Dörfer Städte Route
Richtungspfeil:	Gerade	Routen Pikto 2:	Nicht Definiert

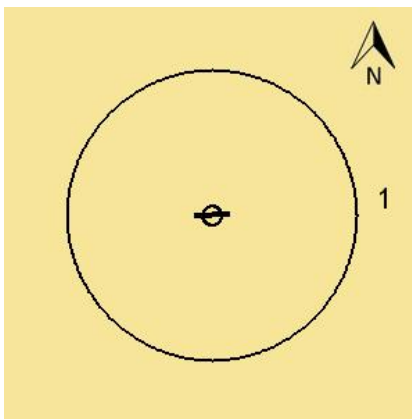
Anmerkung:

## Montage

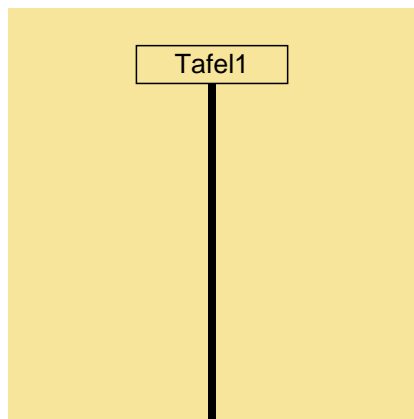
Lageskizze:



Montageskizze:



Tafelanordnung:



## Befestigungsmaterial

Material	Stk.
----------	------

AMB III	1
---------	---

Montagedatum:	
Nachbestellung Datum:	
Unterschrift:	