

## Standort

|                |          |                    |              |
|----------------|----------|--------------------|--------------|
| Nummer:        | 95.419.R | X Koordinate:      | -44082       |
| Gemeinde:      | Wolfurt  | Y Koordinate:      | 257382.5     |
| Zuständigkeit: | Wolfurt  | Grundstücksnummer: | 91123-3271/1 |

## Steher

|                        |                    |
|------------------------|--------------------|
| Befestigung:           | Bestehender Steher |
| Montagehöhe:           | 250                |
| Steher DN:             | Nicht Definiert    |
| Steher L:              | Nicht Definiert    |
| Anmerkung zur Montage: |                    |

## Tafeln

### Tafel 1


Größe: 200x400 Montageart: Fahne (zweiseitig)

|                 |           |                 |                         |
|-----------------|-----------|-----------------|-------------------------|
| Tafelnummer:    | 95.419.R1 | Routen Pikto 1: | 2 - Dörfer Städte Route |
| Richtungspfeil: | Gerade    | Routen Pikto 2: | Nicht Definiert         |

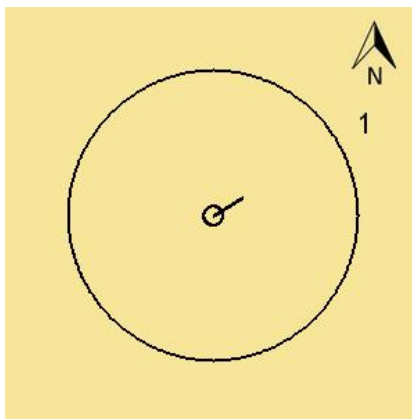
Anmerkung:

## Montage

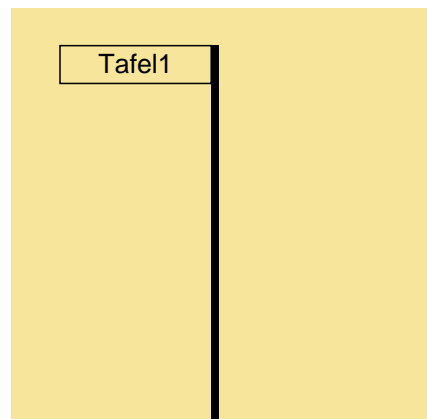
Lageskizze:



Montageskizze:



Tafelanordnung:



## Befestigungsmaterial

| Material | Stk. |
|----------|------|
|----------|------|

|            |   |
|------------|---|
| HKU-Lasche | 1 |
|------------|---|

|                       |  |
|-----------------------|--|
| Montagedatum:         |  |
| Nachbestellung Datum: |  |
| Unterschrift:         |  |