

Standort

Nummer:	94.831.R	X Koordinate:	-53734.87
Gemeinde:	Weiler	Y Koordinate:	240924.4
Zuständigkeit:	Weiler	Grundstücksnummer:	92128-1720

Steher

Befestigung:	Bestehender Steher
Montagehöhe:	150
Steher DN:	60mm
Steher L:	Nicht Definiert
Anmerkung zur Montage:	unter "Fahrverbot"

Tafeln

Tafel 1

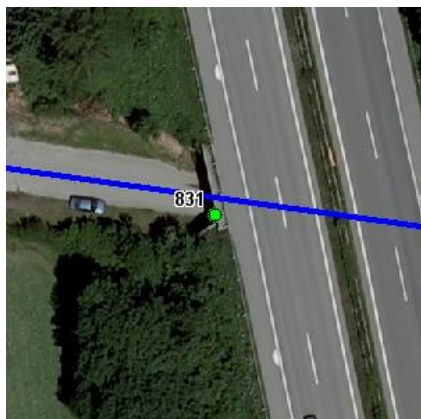
Größe: 200x400 Montageart: Portal (einseitig)

Tafelnummer:	94.831.R1	Routen Pikto 1:	2 - Dörfer Städte Route
Richtungspfeil:	Gerade	Routen Pikto 2:	Nicht Definiert

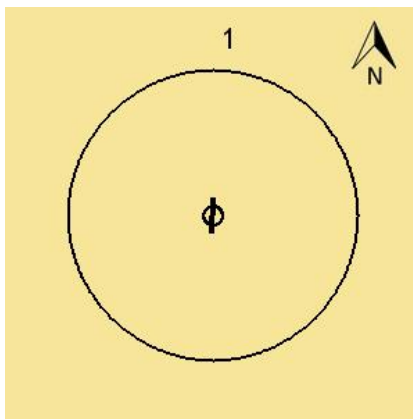
Anmerkung:

Montage

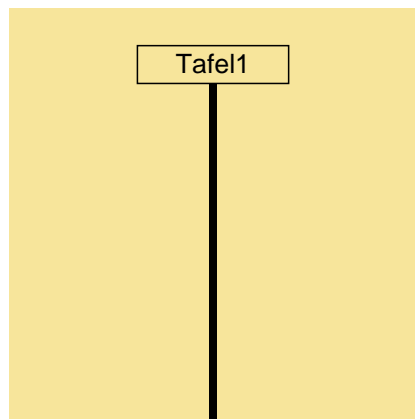
Lageskizze:



Montageskizze:



Tafelanordnung:



Befestigungsmaterial

Material	Stk.
----------	------

AMB I	1
-------	---

Montagedatum:	
Nachbestellung Datum:	
Unterschrift:	