

Standort

Nummer:	94.830.R	X Koordinate:	-53318.7
Gemeinde:	Weiler	Y Koordinate:	240769.3
Zuständigkeit:	Weiler	Grundstücksnummer:	92128-1684

Steher

Befestigung:	Bestehender Steher
Montagehöhe:	120
Steher DN:	60mm
Steher L:	Nicht Definiert
Anmerkung zur Montage:	Radwegweiser tauschen

Tafeln

Tafel 2

Größe: 400x200 Montageart: Fahne (zweiseitig)

Tafelnummer:	94.830.R2	Routen Pikto 1:	2 - Dörfer Städte Route
Richtungspfeil:	Rechts	Routen Pikto 2:	Nicht Definiert

Anmerkung:

Tafel 3


Größe: 400x200 Montageart: Fahne (zweiseitig)

Tafelnummer:	94.830.R3	Routen Pikto 1:	2 - Dörfer Städte Route
Richtungspfeil:	Links	Routen Pikto 2:	Nicht Definiert

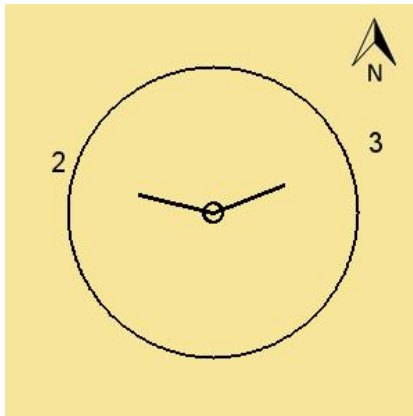
Anmerkung:

Montage

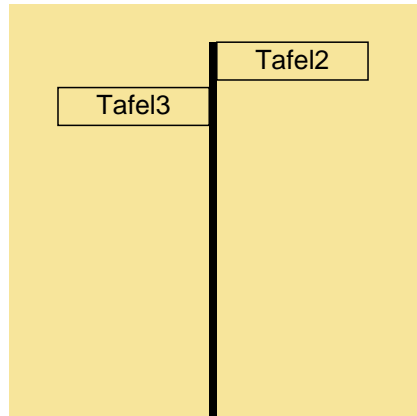
Lageskizze:



Montageskizze:



Tafelanordnung:



Befestigungsmaterial

Material	Stk.
NOVAL I. 60	2

Montagedatum:	
Nachbestellung Datum:	
Unterschrift:	