

Standort

Nummer:	94.821.R	X Koordinate:	-51760.5
Gemeinde:	Weiler	Y Koordinate:	240808.7
Zuständigkeit:	Weiler	Grundstücksnummer:	92128-1604

Steher

Befestigung:	Neuer Steher
Montagehöhe:	250
Steher DN:	60mm
Steher L:	350cm
Anmerkung zur Montage:	bestehender Steher durch längeren ersetzen, S-Pfeil hinter "LKW-Fahrverbot"

Tafeln

Tafel 2

Größe: 900x200 Montageart: Fahne (zweiseitig)

Tafelnummer:	94.821.R2	Routen Pikto 1:	Nicht Definiert
Richtungspfeil:	Rechts	Routen Pikto 2:	Nicht Definiert
Fernziel Text:	Nicht Definiert	Nahziel Text:	Weiler
Fernziel Km:		Nahziel Km:	0,4
Fernziel Pikto 1 :	Nicht Definiert	Nahziel Pikto 1 :	Ortszentrum
Fernziel Pikto 2:	Nicht Definiert	Nahziel Pikto 2:	Nicht Definiert

Anmerkung:

Tafel 3

Größe: 900x200 Montageart: Fahne (zweiseitig)

Tafelnummer:	94.821.R3	Routen Pikto 1:	Nicht Definiert
Richtungspfeil:	Links	Routen Pikto 2:	Nicht Definiert
Fernziel Text:	Dornbirn	Nahziel Text:	Koblach
Fernziel Km:	21	Nahziel Km:	7,1
Fernziel Pikto 1 :	Nicht Definiert	Nahziel Pikto 1 :	Nicht Definiert
Fernziel Pikto 2:	Nicht Definiert	Nahziel Pikto 2:	Nicht Definiert

Anmerkung:

Tafel 5

Größe: 900x200 Montageart: Fahne (zweiseitig)

Tafelnummer:	94.821.R5
Richtungspfeil:	Links
Fernziel Text:	Feldkirch
Fernziel Km:	10
Fernziel Pikto 1 :	Nicht Definiert
Fernziel Pikto 2:	Nicht Definiert

Routen Pikto 1:	Nicht Definiert
Routen Pikto 2:	Nicht Definiert
Nahziel Text:	Röthis
Nahziel Km:	2,8
Nahziel Pikto 1 :	Nicht Definiert
Nahziel Pikto 2:	Nicht Definiert

Anmerkung:

Tafel 7

Größe: 200x400 Montageart: Portal (einseitig)


Tafelnummer:	94.821.R7
Richtungspfeil:	S-Pfeil Links

Routen Pikto 1:	Nicht Definiert
Routen Pikto 2:	Nicht Definiert

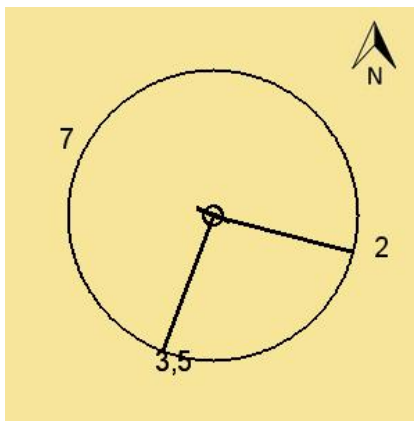
Anmerkung:

Montage

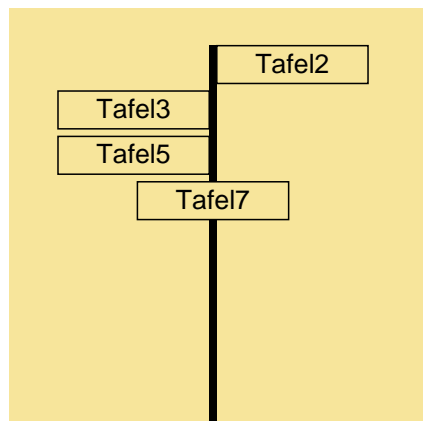
Lageskizze:



Montageskizze:



Tafelanordnung:



Befestigungsmaterial

Material	Stk.
NOVAL I. 60	3
AMB I	1

Montagedatum:	
Nachbestellung Datum:	
Unterschrift:	