

## Standort

Nummer:	91.1608.R	X Koordinate:	-35407.7
Gemeinde:	Vandans	Y Koordinate:	217739.3
Zuständigkeit:	Vandans	Grundstücksnummer:	90109-2217/2

## Steher

Befestigung:	Bestehender Steher
Montagehöhe:	200
Steher DN:	60mm
Steher L:	Nicht Definiert
Anmerkung zur Montage:	Laternenmast d=60, Radwegweiser tauschen

## Tafeln

### Tafel 1

Größe: 900x200 Montageart: Fahne (zweiseitig)

Tafelnummer:	91.1608.R1	Routen Pikto 1:	1 - Ill Rhein Route
Richtungspfeil:	Links	Routen Pikto 2:	Nicht Definiert
Fernziel Text:	Schruns	Nahziel Text:	Tschagguns
Fernziel Km:	4,7	Nahziel Km:	4,2
Fernziel Pikto 1 :	Nicht Definiert	Nahziel Pikto 1 :	Nicht Definiert
Fernziel Pikto 2:	Nicht Definiert	Nahziel Pikto 2:	Nicht Definiert

Anmerkung:

### Tafel 2

Größe: 900x200 Montageart: Fahne (zweiseitig)

Tafelnummer:	91.1608.R2	Routen Pikto 1:	1 - Ill Rhein Route
Richtungspfeil:	Rechts	Routen Pikto 2:	Nicht Definiert
Fernziel Text:	Bludenz	Nahziel Text:	St. Anton
Fernziel Km:	8,7	Nahziel Km:	1,7
Fernziel Pikto 1 :	Nicht Definiert	Nahziel Pikto 1 :	Nicht Definiert
Fernziel Pikto 2:	Nicht Definiert	Nahziel Pikto 2:	Nicht Definiert

Anmerkung:

### Tafel 3

Größe: 900x200 Montageart: Fahne (zweiseitig)

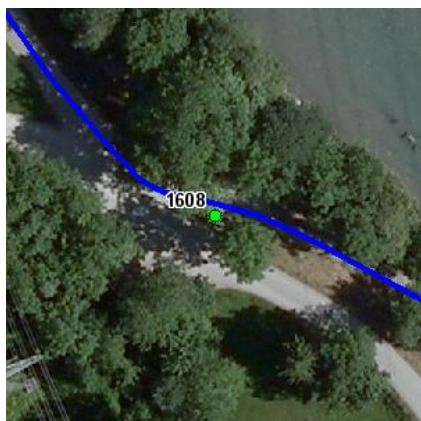
Tafelnummer:	91.1608.R3
Richtungspfeil:	Links
Fernziel Text:	Nicht Definiert
Fernziel Km:	
Fernziel Pikto 1 :	Nicht Definiert
Fernziel Pikto 2:	Nicht Definiert

Routen Pikto 1:	Nicht Definiert
Routen Pikto 2:	Nicht Definiert
Nahziel Text:	Vandans
Nahziel Km:	0,3
Nahziel Pikto 1 :	Bahnhof
Nahziel Pikto 2:	Ortszentrum

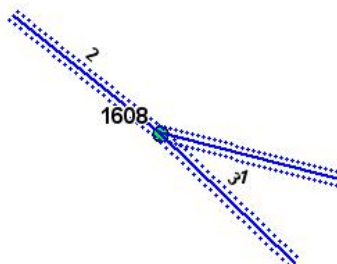
Anmerkung:

### Montage

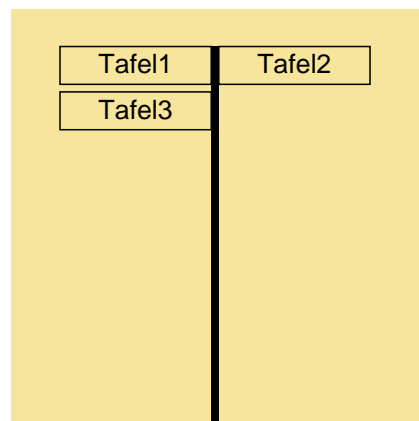
Lageskizze:



Montageskizze:



Tafelanordnung:



### Befestigungsmaterial

Material	Stk.
NOVAL III. SB	1
NOVAL I. 60	1

Montagedatum:	
Nachbestellung Datum:	
Unterschrift:	