

Standort

Nummer:	91.1606.R	X Koordinate:	-35936.5
Gemeinde:	Vandans	Y Koordinate:	219453.3
Zuständigkeit:	Vandans	Grundstücksnummer:	90109-2214/3

Steher

Befestigung:	Neuer Steher
Montagehöhe:	250
Steher DN:	60mm
Steher L:	350cm
Anmerkung zur Montage:	bestehender Steher durch längeren ersetzen, Radwegweiser tauschen, Wanderwegweiser darunter

Tafeln

Tafel 1

Größe: 900x200 Montageart: Fahne (zweiseitig)

Tafelnummer:	91.1606.R1	Routen Pikto 1:	1 - III Rhein Route
Richtungspfeil:	Links	Routen Pikto 2:	Nicht Definiert
Fernziel Text:	Schruns	Nahziel Text:	Vandans
Fernziel Km:	6,6	Nahziel Km:	2,2
Fernziel Pikto 1 :	Nicht Definiert	Nahziel Pikto 1 :	Nicht Definiert
Fernziel Pikto 2:	Nicht Definiert	Nahziel Pikto 2:	Nicht Definiert

Anmerkung:

Tafel 4

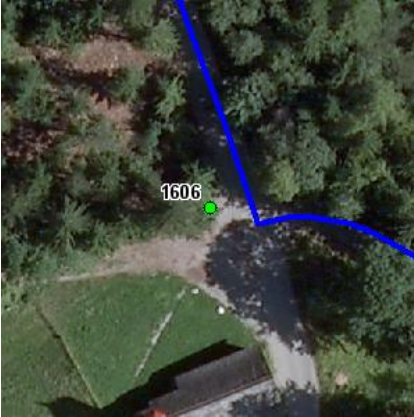
Größe: 900x200 Montageart: Fahne (zweiseitig)

Tafelnummer:	91.1606.R4	Routen Pikto 1:	1 - III Rhein Route
Richtungspfeil:	Rechts	Routen Pikto 2:	Nicht Definiert
Fernziel Text:	Bludenz	Nahziel Text:	Lorüns
Fernziel Km:	6,8	Nahziel Km:	2,2
Fernziel Pikto 1 :	Nicht Definiert	Nahziel Pikto 1 :	Nicht Definiert
Fernziel Pikto 2:	Nicht Definiert	Nahziel Pikto 2:	Nicht Definiert

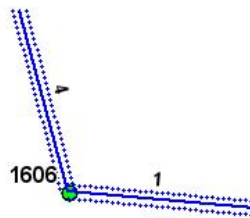
Anmerkung:

Montage

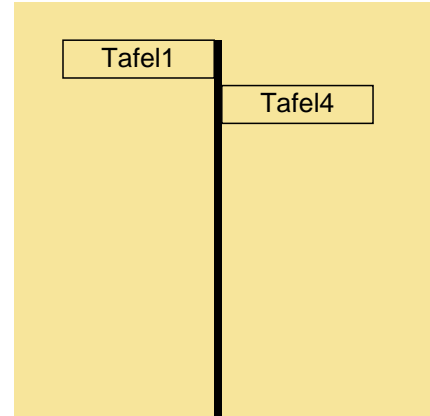
Lageskizze:



Montageskizze:



Tafelanordnung:



Befestigungsmaterial

Material	Stk.
NOVAL I. 60	2

Montagedatum:	
Nachbestellung Datum:	
Unterschrift:	