

Standort

Nummer:	89.1652.R	X Koordinate:	-30209.1
Gemeinde:	Tschagguns	Y Koordinate:	213386.7
Zuständigkeit:	Land	Grundstücksnummer:	90108-3298/1

Steher

Befestigung:	Bestehender Steher
Montagehöhe:	70
Steher DN:	60mm
Steher L:	Nicht Definiert
Anmerkung zur Montage:	am linken Rohrahmensteher d=60, neben "Tschagguns" (auf Radroute weisen)

Tafeln

Tafel 1

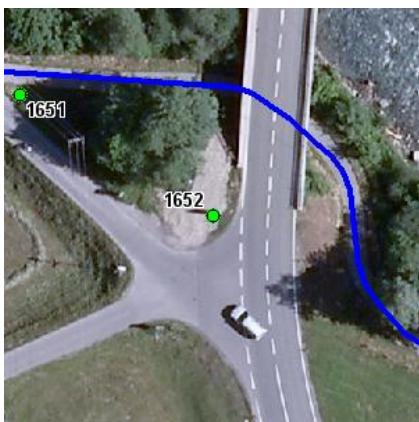
Größe: 400x200 Montageart: Fahne (einseitig)

Tafelnummer:	89.1652.R1	Routen Pikto 1:	Nicht Definiert
Richtungspfeil:	Links	Routen Pikto 2:	Nicht Definiert

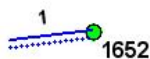
Anmerkung:

Montage

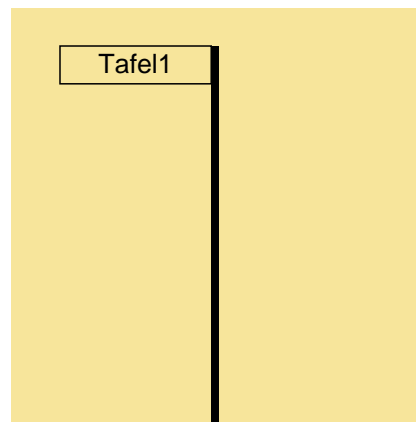
Lageskizze:



Montageskizze:



Tafelanordnung:



Befestigungsmaterial

Material	Stk.
NOVAL I. 60	1

Montagedatum:	
Nachbestellung Datum:	
Unterschrift:	