

Standort

Nummer:	89.1650.R	X Koordinate:	-30469.5
Gemeinde:	Tschagguns	Y Koordinate:	213880.4
Zuständigkeit:	Tschagguns	Grundstücksnummer:	90108-2515/1

Steher

Befestigung:	Bestehender Steher
Montagehöhe:	250
Steher DN:	60mm
Steher L:	Nicht Definiert
Anmerkung zur Montage:	Beleuchtungsmast d=60, Radwegweiser tauschen, über Wanderwegweiser

Tafeln

Tafel 2

Größe: 900x200 Montageart: Fahne (zweiseitig)

Tafelnummer:	89.1650.R2	Routen Pikto 1:	1 - III Rhein Route
Richtungspfeil:	Rechts	Routen Pikto 2:	Nicht Definiert
Fernziel Text:	Gaschurn	Nahziel Text:	St. Gallenkirch
Fernziel Km:	13	Nahziel Km:	6,8
Fernziel Pikto 1 :	Nicht Definiert	Nahziel Pikto 1 :	Nicht Definiert
Fernziel Pikto 2:	Nicht Definiert	Nahziel Pikto 2:	Nicht Definiert

Anmerkung:

Tafel 3


Größe: 900x200 Montageart: Fahne (zweiseitig)

Tafelnummer:	89.1650.R3	Routen Pikto 1:	1 - III Rhein Route
Richtungspfeil:	Links	Routen Pikto 2:	Nicht Definiert
Fernziel Text:	Schruns	Nahziel Text:	Tschagguns
Fernziel Km:	2,7	Nahziel Km:	3,0
Fernziel Pikto 1 :	Nicht Definiert	Nahziel Pikto 1 :	Nicht Definiert
Fernziel Pikto 2:	Nicht Definiert	Nahziel Pikto 2:	Nicht Definiert

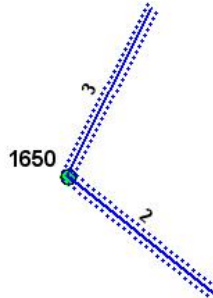
Anmerkung:

Montage

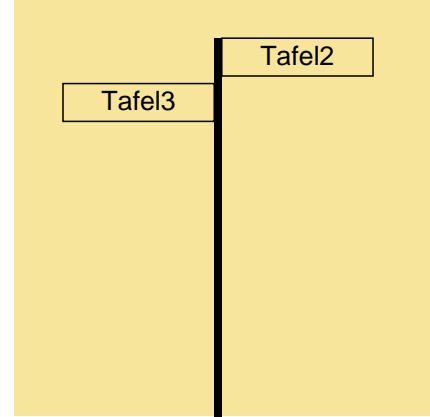
Lageskizze:



Montageskizze:



Tafelanordnung:



Befestigungsmaterial

Material	Stk.
NOVAL I. 60	2

Montagedatum:	
Nachbestellung Datum:	
Unterschrift:	