

## Standort

Nummer:	89.1649.R	X Koordinate:	-30451.4
Gemeinde:	Tschagguns	Y Koordinate:	213914
Zuständigkeit:	Tschagguns	Grundstücksnummer:	90108-3303/1

## Steher

Befestigung:	Bestehender Steher
Montagehöhe:	250
Steher DN:	60mm
Steher L:	Nicht Definiert
Anmerkung zur Montage:	Beleuchtungsmast d=60, Radwegweiser ersetzen

## Tafeln

### Tafel 1

Größe: 400x200 Montageart: Fahne (zweiseitig)

Tafelnummer:	89.1649.R1	Routen Pikto 1:	1 - III Rhein Route
Richtungspfeil:	Links	Routen Pikto 2:	Nicht Definiert

Anmerkung:

### Tafel 4

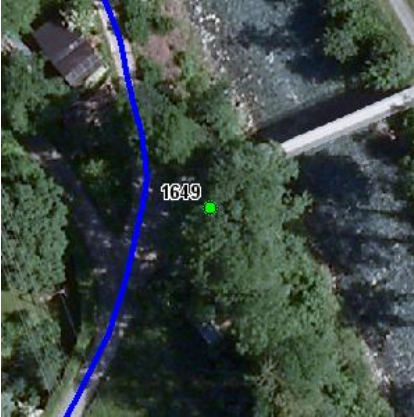
Größe: 400x200 Montageart: Fahne (zweiseitig)

Tafelnummer:	89.1649.R4	Routen Pikto 1:	1 - III Rhein Route
Richtungspfeil:	Rechts	Routen Pikto 2:	Nicht Definiert

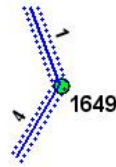
Anmerkung:

## Montage

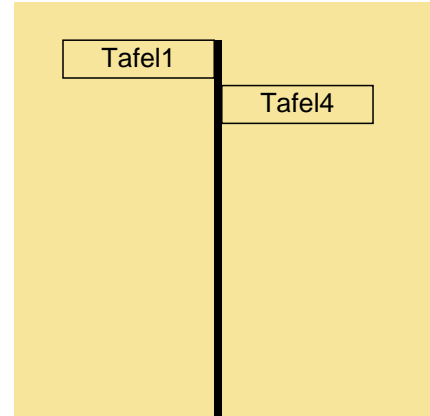
Lageskizze:



Montageskizze:



Tafelanordnung:



## Befestigungsmaterial

Material	Stk.
NOVAL I. 60	2

Montagedatum:	
Nachbestellung Datum:	
Unterschrift:	