

## Standort

Nummer:	89.1641.R	X Koordinate:	-32682.5
Gemeinde:	Tschagguns	Y Koordinate:	215398.3
Zuständigkeit:	Tschagguns	Grundstücksnummer:	90108-18

## Steher

Befestigung:	Bestehender Steher
Montagehöhe:	250
Steher DN:	60mm
Steher L:	Nicht Definiert
Anmerkung zur Montage:	Beleuchtungsmast d=60

## Tafeln

### Tafel 2

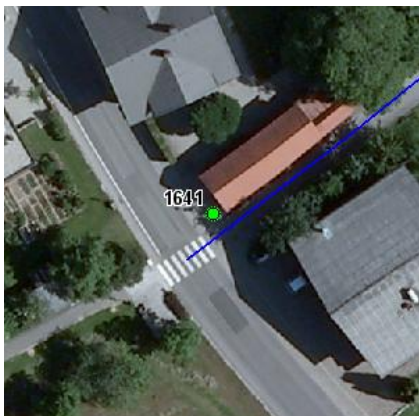
Größe: 900x200 Montageart: Fahne (zweiseitig)

Tafelnummer:	89.1641.R2	Routen Pikto 1:	Nicht Definiert
Richtungspfeil:	Rechts	Routen Pikto 2:	Nicht Definiert
Fernziel Text:	Gaschurn	Nahziel Text:	Bludenz
Fernziel Km:	15	Nahziel Km:	12
Fernziel Pikto 1 :	Nicht Definiert	Nahziel Pikto 1 :	Nicht Definiert
Fernziel Pikto 2:	Nicht Definiert	Nahziel Pikto 2:	Nicht Definiert

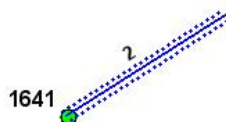
Anmerkung:

## Montage

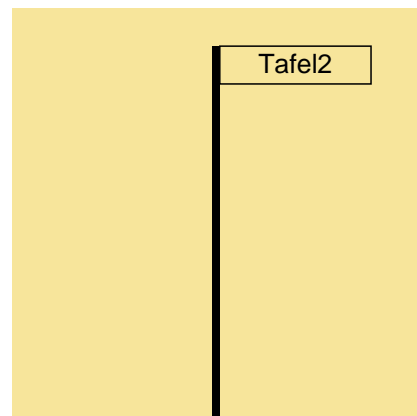
Lageskizze:



Montageskizze:



Tafelanordnung:



## Befestigungsmaterial

Material	Stk.
NOVAL I. 60	1

Montagedatum:	
Nachbestellung Datum:	
Unterschrift:	