Radverkehrswegweisung Standortblatt 85.865.R

Standort

Nummer:	85.865.R	X Koordinate:	-51805.6
Gemeinde:	Sulz	Y Koordinate:	239406.6
Zuständigkeit:	Sulz	Grundstücksnummer:	92123-1798

Steher

Befestigung:	Bestehender Steher
Montagehöhe:	150
Steher DN:	60mm
Steher L:	Nicht Definiert
Anmerkung zur Montage:	Laternenmast d=60

Tafeln

Tafel 1

Größe: 200x400 Montageart: Portal (einseitig)

Tafelnummer:	85.865.R1	Routen Pikto 1:	Bahnhof
Richtungspfeil:	Gerade	Routen Pikto 2:	Nicht Definiert

Anmerkung:

Montage

Lageskizze:



Montageskizze:

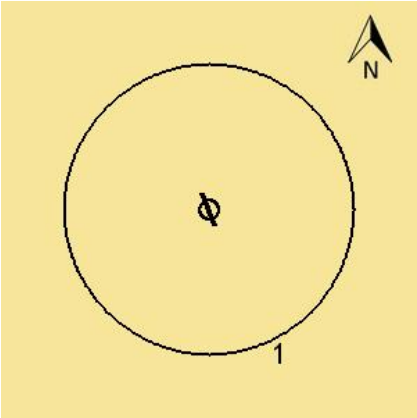

Tafelanordnung:

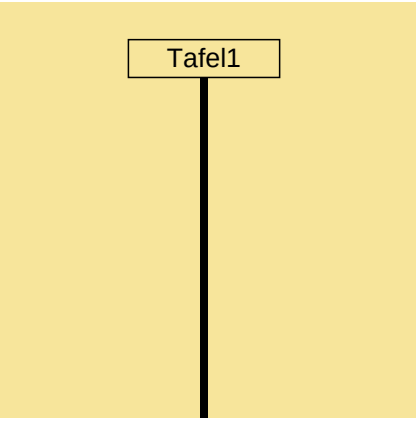

Befestigungsmaterial

Material	Stk.

Radverkehrswegweisung Standortblatt 85.865.R

AMB I	1

Montagedatum:	
Nachbestellung Datum:	
Unterschrift:	