

Standort

Nummer:	85.858.R	X Koordinate:	-51744.8
Gemeinde:	Sulz	Y Koordinate:	238912
Zuständigkeit:	Sulz	Grundstücksnummer:	92123-341/5

Steher

Befestigung:	Bestehender Steher
Montagehöhe:	250
Steher DN:	60mm
Steher L:	Nicht Definiert
Anmerkung zur Montage:	Laternenmast d=60, unter Straßennamenschild (ev. hinaufrücken), Strauch zurückschneiden!

Tafeln

Tafel 2

Größe: 400x200 Montageart: Fahne (zweiseitig)

Tafelnummer:	85.858.R2	Routen Pikto 1:	Ortszentrum
Richtungspfeil:	Rechts	Routen Pikto 2:	Nicht Definiert

Anmerkung:

--

Tafel 3

Größe: 400x200 Montageart: Fahne (einseitig)

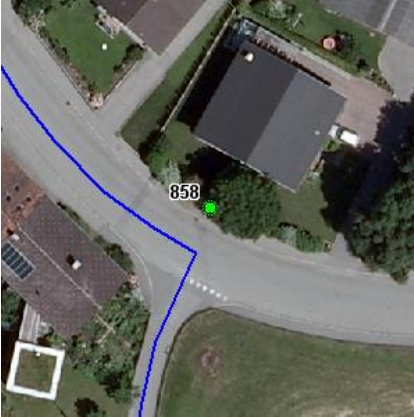
Tafelnummer:	85.858.R3	Routen Pikto 1:	Bahnhof
Richtungspfeil:	Links	Routen Pikto 2:	Nicht Definiert

Anmerkung:

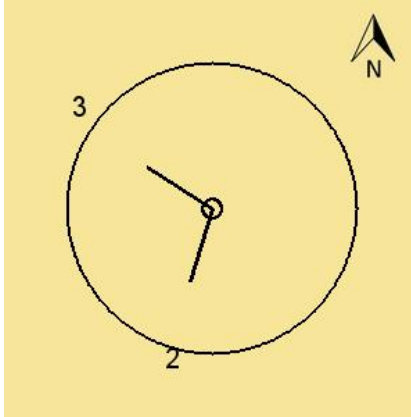
--

Montage

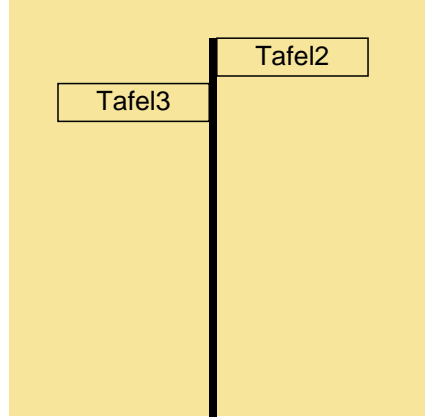
Lageskizze:



Montageskizze:



Tafelanordnung:



Befestigungsmaterial

Material	Stk.
NOVAL I. 60	2

Montagedatum:	
Nachbestellung Datum:	
Unterschrift:	