

Standort

Nummer:	85.849.R	X Koordinate:	-52031
Gemeinde:	Sulz	Y Koordinate:	238659
Zuständigkeit:	Sulz	Grundstücksnummer:	92123-1601/2

Steher

Befestigung:	Bestehender Steher
Montagehöhe:	120
Steher DN:	60mm
Steher L:	Nicht Definiert
Anmerkung zur Montage:	Laternenmast d=60, optionaler Standort, weil ev. andere Routenführung

Tafeln

Tafel 2

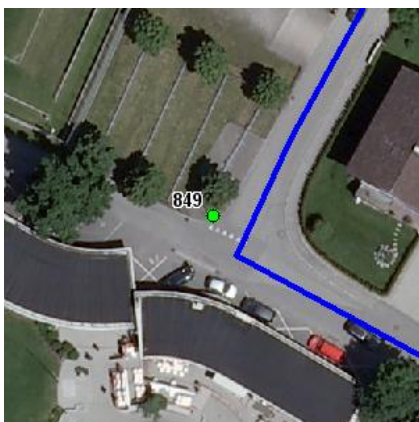
Größe: 400x200 Montageart: Fahne (zweiseitig)

Tafelnummer:	85.849.R2	Routen Pikto 1:	2 - Dörfer Städte Route
Richtungspfeil:	Rechts	Routen Pikto 2:	Nicht Definiert

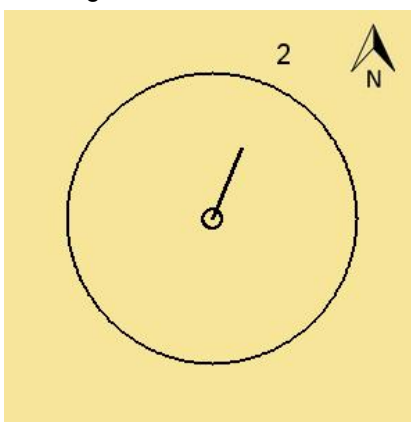
Anmerkung:

Montage

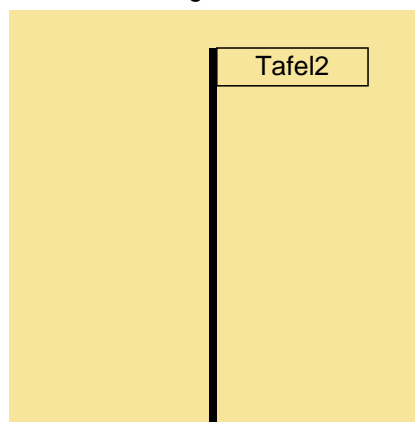
Lageskizze:



Montageskizze:



Tafelanordnung:



Befestigungsmaterial

Material	Stk.
NOVAL I. 60	1

Montagedatum:	
Nachbestellung Datum:	
Unterschrift:	