Radverkehrswegweisung Standortblatt 85.845.R

Standort

Nummer:	85.845.R		X Koordinate:	-51859
Gemeinde:	Sulz		Y Koordinate:	239063.8
Zuständigkeit:	Sulz		Grundstücksnummer:	92123-1651/3

Steher

Befestigung:	Neuer Steher
Montagehöhe:	250
Steher DN:	60mm
Steher L:	350cm
Anmerkung zur Montage:	

Tafeln

Tafel 2

Größe: 900x200 Montageart: Fahne (zweiseitig)

Tafelnummer:	85.845.R2		Routen Pikto 1:	2 - Dörfer Städte Route
Richtungspfeil:	Rechts		Routen Pikto 2:	Nicht Definiert
Fernziel Text:	Dornbirn		Nahziel Text:	Röthis
Fernziel Km:	21		Nahziel Km:	1,5
Fernziel Pikto 1 :	Nicht Definiert		Nahziel Pikto 1 :	Nicht Definiert
Fernziel Pikto 2:	Nicht Definiert		Nahziel Pikto 2:	Nicht Definiert

Anmerkung:

Tafel 3

Größe: 400x200 Montageart: Fahne (einseitig)

Tafelnummer:	85.845.R3		Routen Pikto 1:	Ortszentrum
Richtungspfeil:	Links		Routen Pikto 2:	2 - Dörfer Städte Route

Anmerkung:

Radverkehrswegweisung Standortblatt 85.845.R

Tafel 4

Größe: 400x200 Montageart: Fahne (einseitig)

Tafelnummer:	85.845.R4
Richtungspfeil:	Rechts

Routen Pikto 1:	Bahnhof
Routen Pikto 2:	Nicht Definiert

Anmerkung:

Montage

Lageskizze:



Montageskizze:

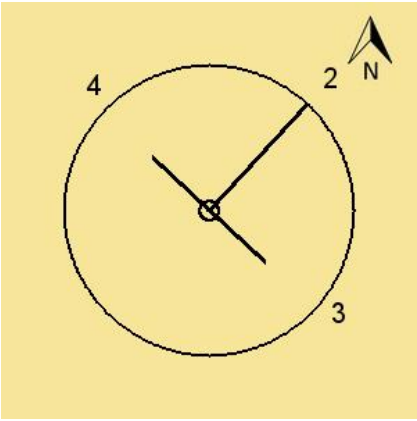

Tafelanordnung:

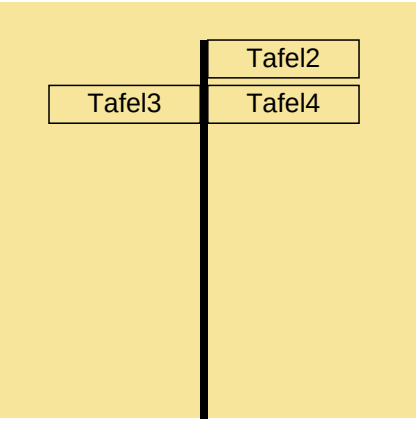

Befestigungsmaterial

Material	Stk.
NOVAL I. 60	1
NOVAL III. 60	1

Montagedatum:	
Nachbestellung Datum:	
Unterschrift:	