

Standort

Nummer:	85.840.R	X Koordinate:	-51907.4
Gemeinde:	Sulz	Y Koordinate:	239542.4
Zuständigkeit:	Sulz	Grundstücksnummer:	92123-2142

Steher

Befestigung:	Neuer Steher
Montagehöhe:	150
Steher DN:	60mm
Steher L:	350cm
Anmerkung zur Montage:	beide Schilder auf gleicher Höhe (Rückseite) montieren

Tafeln

Tafel 1

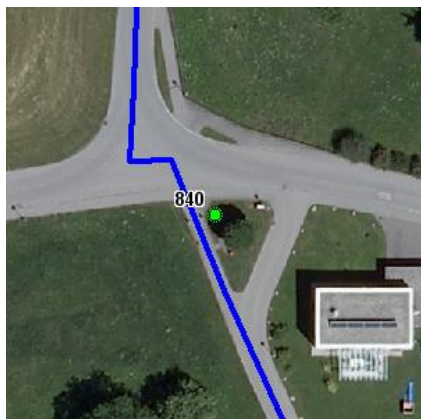
Größe: 200x400 Montageart: Portal (zweiseitig)

Tafelnummer:	85.840.R1	Routen Pikto 1:	2 - Dörfer Städte Route
Richtungspfeil:	Gerade	Routen Pikto 2:	Nicht Definiert

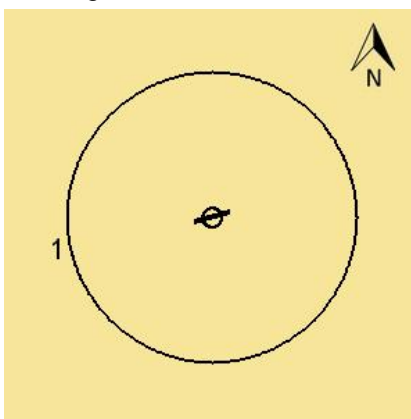
Anmerkung:

Montage

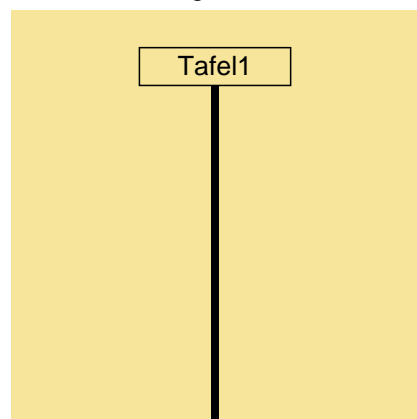
Lageskizze:



Montageskizze:



Tafelanordnung:



Befestigungsmaterial

Material	Stk.
----------	------

AMB III	2
---------	---

Montagedatum:	
Nachbestellung Datum:	
Unterschrift:	