

Standort

Nummer:	78.1634.R	X Koordinate:	-31762.4
Gemeinde:	Schruns	Y Koordinate:	214884.8
Zuständigkeit:	Schruns	Grundstücksnummer:	90104-1375/9

Steher

Befestigung:	Neuer Steher
Montagehöhe:	250
Steher DN:	60mm
Steher L:	400cm
Anmerkung zur Montage:	bestehender Steher durch längeren ersetzen, Radwegweiser ersetzen, Mountainbikewegweiser bleibt

Tafeln

Tafel 1

Größe: 900x200 Montageart: Fahne (zweiseitig)

Tafelnummer:	78.1634.R1	Routen Pikto 1:	Nicht Definiert
Richtungspfeil:	Links	Routen Pikto 2:	Nicht Definiert
Fernziel Text:	Gaschurn	Nahziel Text:	St. Gallenkirch
Fernziel Km:	14	Nahziel Km:	8,5
Fernziel Pikto 1 :	Nicht Definiert	Nahziel Pikto 1 :	Nicht Definiert
Fernziel Pikto 2:	Nicht Definiert	Nahziel Pikto 2:	Nicht Definiert

Anmerkung:

Tafel 2

Größe: 900x200 Montageart: Fahne (zweiseitig)

Tafelnummer:	78.1634.R2	Routen Pikto 1:	Nicht Definiert
Richtungspfeil:	Rechts	Routen Pikto 2:	Nicht Definiert
Fernziel Text:	Nicht Definiert	Nahziel Text:	Schruns
Fernziel Km:		Nahziel Km:	1,0
Fernziel Pikto 1 :	Nicht Definiert	Nahziel Pikto 1 :	Bahnhof
Fernziel Pikto 2:	Nicht Definiert	Nahziel Pikto 2:	Ortszentrum

Anmerkung:

Tafel 3

Größe: 900x200 Montageart: Fahne (zweiseitig)

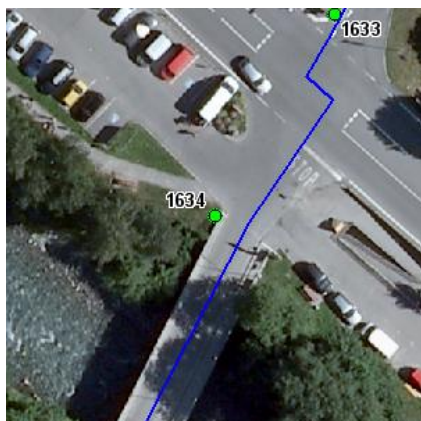
Tafelnummer:	78.1634.R3
Richtungspfeil:	Links
Fernziel Text:	Bludenz
Fernziel Km:	13
Fernziel Pikto 1 :	Nicht Definiert
Fernziel Pikto 2:	Nicht Definiert

Routen Pikto 1:	Nicht Definiert
Routen Pikto 2:	Nicht Definiert
Nahziel Text:	Tschagguns
Nahziel Km:	1,3
Nahziel Pikto 1 :	Nicht Definiert
Nahziel Pikto 2:	Nicht Definiert

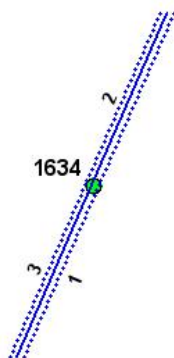
Anmerkung:

Montage

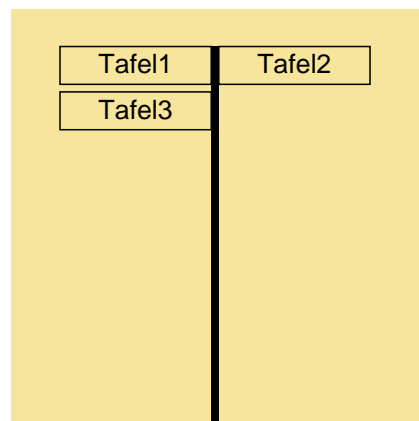
Lageskizze:



Montageskizze:



Tafelanordnung:



Befestigungsmaterial

Material	Stk.
NOVAL III. 60	1
NOVAL I. 60	1

Montagedatum:	
Nachbestellung Datum:	
Unterschrift:	