

Standort

Nummer:	78.1633.R	X Koordinate:	-31747.9
Gemeinde:	Schruns	Y Koordinate:	214909
Zuständigkeit:	Land	Grundstücksnummer:	90104-3250/3

Steher

Befestigung:	Bestehender Steher
Montagehöhe:	120
Steher DN:	Nicht Definiert
Steher L:	Nicht Definiert
Anmerkung zur Montage:	Beleuchtungsmast

Tafeln

Tafel 2

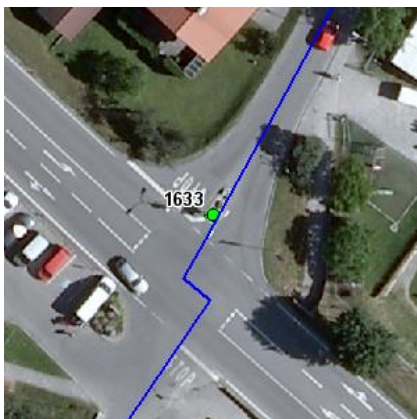
Größe: 200x400 Montageart: Fahne (einseitig)

Tafelnummer:	78.1633.R2	Routen Pikto 1:	Nicht Definiert
Richtungspfeil:	Gerade	Routen Pikto 2:	Nicht Definiert

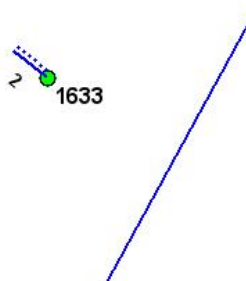
Anmerkung:

Montage

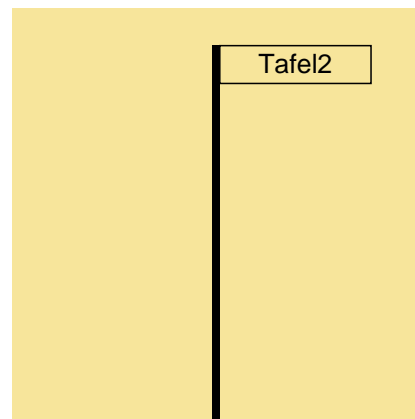
Lageskizze:



Montageskizze:



Tafelanordnung:



Befestigungsmaterial

Material	Stk.
----------	------

HKU-Lasche	1
------------	---

Montagedatum:	
Nachbestellung Datum:	
Unterschrift:	