

Standort

Nummer:	78.1632.R	X Koordinate:	-31407.1
Gemeinde:	Schruns	Y Koordinate:	215660.3
Zuständigkeit:	Schruns	Grundstücksnummer:	90104-185/6

Steher

Befestigung:	Bestehender Steher
Montagehöhe:	250
Steher DN:	Nicht Definiert
Steher L:	Nicht Definiert
Anmerkung zur Montage:	Beleuchtungsmast, beide Schilder als verkehrte Fahne montieren

Tafeln

Tafel 1

Größe: 900x200 Montageart: Fahne (zweiseitig)

Tafelnummer:	78.1632.R1	Routen Pikto 1:	Nicht Definiert
Richtungspfeil:	Rechts	Routen Pikto 2:	Nicht Definiert
Fernziel Text:	Gaschurn	Nahziel Text:	St. Gallenkirch
Fernziel Km:	15	Nahziel Km:	9,4
Fernziel Pikto 1 :	Nicht Definiert	Nahziel Pikto 1 :	Nicht Definiert
Fernziel Pikto 2:	Nicht Definiert	Nahziel Pikto 2:	Nicht Definiert

Anmerkung:

verkehrte Fahne

Tafel 4

Größe: 900x200 Montageart: Fahne (zweiseitig)

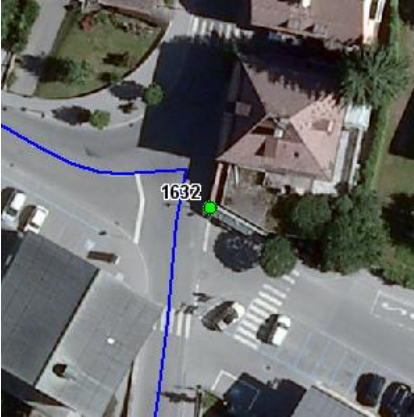
Tafelnummer:	78.1632.R4	Routen Pikto 1:	Nicht Definiert
Richtungspfeil:	Links	Routen Pikto 2:	Nicht Definiert
Fernziel Text:	Bludenz	Nahziel Text:	Tschagguns
Fernziel Km:	13	Nahziel Km:	2,0
Fernziel Pikto 1 :	Nicht Definiert	Nahziel Pikto 1 :	Nicht Definiert
Fernziel Pikto 2:	Nicht Definiert	Nahziel Pikto 2:	Nicht Definiert

Anmerkung:

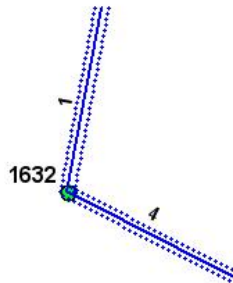
verkehrte Fahne

Montage

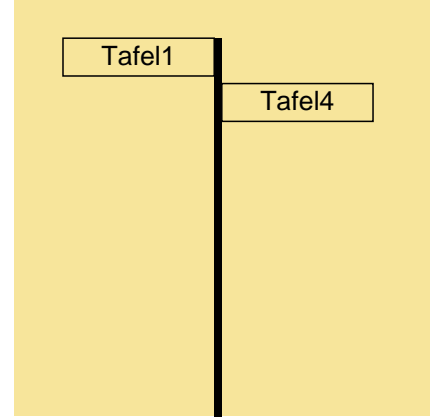
Lageskizze:



Montageskizze:



Tafelanordnung:



Befestigungsmaterial

Material	Stk.
NOVAL I. SB	2

Montagedatum:	
Nachbestellung Datum:	
Unterschrift:	