

Standort

| | | | |
|----------------|-----------|--------------------|--------------|
| Nummer: | 78.1625.R | X Koordinate: | -32564.9 |
| Gemeinde: | Schruns | Y Koordinate: | 215596 |
| Zuständigkeit: | Land | Grundstücksnummer: | 90104-3250/2 |

Steher

| | |
|------------------------|-----------------------|
| Befestigung: | Bestehender Steher |
| Montagehöhe: | 250 |
| Steher DN: | 60mm |
| Steher L: | Nicht Definiert |
| Anmerkung zur Montage: | Radwegweiser ersetzen |

Tafeln

Tafel 1

Größe: 900x200 Montageart: Fahne (zweiseitig)

| | | | |
|--------------------|-----------------|-------------------|---------------------|
| Tafelnummer: | 78.1625.R1 | Routen Pikto 1: | 1 - Ill Rhein Route |
| Richtungspfeil: | Links | Routen Pikto 2: | Nicht Definiert |
| Fernziel Text: | Bludenz | Nahziel Text: | Schruns |
| Fernziel Km: | 12 | Nahziel Km: | 1,2 |
| Fernziel Pikto 1 : | Nicht Definiert | Nahziel Pikto 1 : | Ortszentrum |
| Fernziel Pikto 2: | Nicht Definiert | Nahziel Pikto 2: | Nicht Definiert |

Anmerkung:

Tafel 2

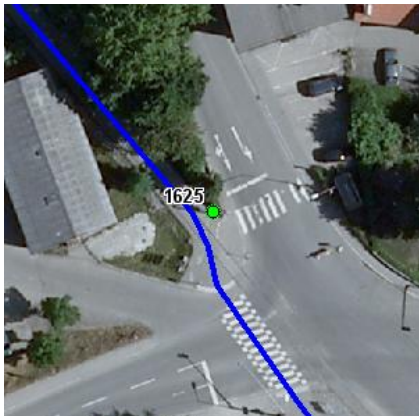
Größe: 900x200 Montageart: Fahne (zweiseitig)

| | | | |
|--------------------|-----------------|-------------------|---------------------|
| Tafelnummer: | 78.1625.R2 | Routen Pikto 1: | 1 - Ill Rhein Route |
| Richtungspfeil: | Rechts | Routen Pikto 2: | Nicht Definiert |
| Fernziel Text: | Gaschurn | Nahziel Text: | Tschagguns |
| Fernziel Km: | 15 | Nahziel Km: | 0,5 |
| Fernziel Pikto 1 : | Nicht Definiert | Nahziel Pikto 1 : | Ortszentrum |
| Fernziel Pikto 2: | Nicht Definiert | Nahziel Pikto 2: | Nicht Definiert |

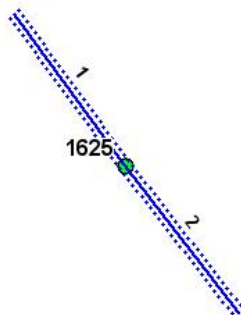
Anmerkung:

Montage

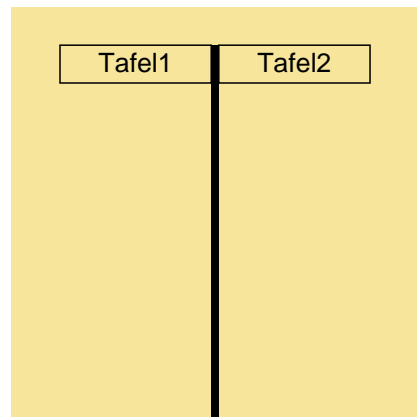
Lageskizze:



Montageskizze:



Tafelanordnung:



Befestigungsmaterial

| Material | Stk. |
|---------------|------|
| NOVAL III. SB | 1 |

| | |
|-----------------------|--|
| Montagedatum: | |
| Nachbestellung Datum: | |
| Unterschrift: | |