

Standort

Nummer:	74.1171.R	X Koordinate:	-29315.8
Gemeinde:	Schnepfau	Y Koordinate:	245759.8
Zuständigkeit:	Schnepfau	Grundstücksnummer:	91015-2180

Steher

Befestigung:	Neuer Steher
Montagehöhe:	250
Steher DN:	60mm
Steher L:	350cm
Anmerkung zur Montage:	

Tafeln

Tafel 1

Größe: 400x200 Montageart: Fahne (zweiseitig)

Tafelnummer:	74.1171.R1	Routen Pikto 1:	3 - Bregenzerwald Route
Richtungspfeil:	Rechts	Routen Pikto 2:	Nicht Definiert

Anmerkung:

Tafel 3


Größe: 400x200 Montageart: Fahne (zweiseitig)

Tafelnummer:	74.1171.R3	Routen Pikto 1:	3 - Bregenzerwald Route
Richtungspfeil:	Links	Routen Pikto 2:	Nicht Definiert

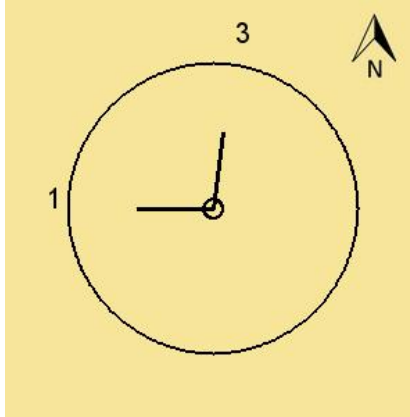
Anmerkung:

Montage

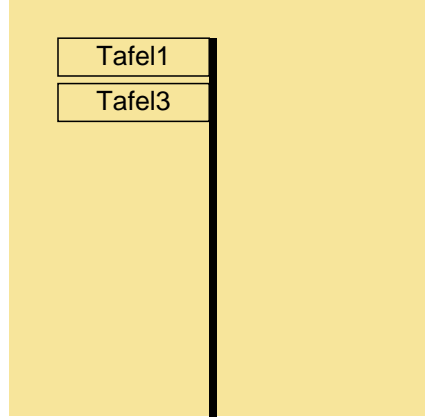
Lageskizze:



Montageskizze:



Tafelanordnung:



Befestigungsmaterial

Material	Stk.
NOVAL I. SB	2

Montagedatum:	
Nachbestellung Datum:	
Unterschrift:	