

Standort

Nummer:	74.1170.R	X Koordinate:	-29303
Gemeinde:	Schnepfau	Y Koordinate:	245973.9
Zuständigkeit:	Schnepfau	Grundstücksnummer:	91015-2185

Steher

Befestigung:	Bestehender Steher
Montagehöhe:	250
Steher DN:	Nicht Definiert
Steher L:	Nicht Definiert
Anmerkung zur Montage:	

Tafeln

Tafel 1

Größe: 900x200 Montageart: Fahne (zweiseitig)

Tafelnummer:	74.1170.R1	Routen Pikto 1:	3 - Bregenzerwald Route
Richtungspfeil:	Rechts	Routen Pikto 2:	Nicht Definiert
Fernziel Text:	Schoppernau	Nahziel Text:	Au
Fernziel Km:	8,5	Nahziel Km:	5,0
Fernziel Pikto 1 :	Nicht Definiert	Nahziel Pikto 1 :	Nicht Definiert
Fernziel Pikto 2:	Nicht Definiert	Nahziel Pikto 2:	Nicht Definiert

Anmerkung:

Tafel 3

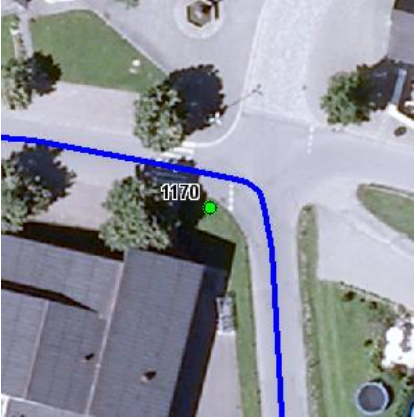
Größe: 900x200 Montageart: Fahne (zweiseitig)

Tafelnummer:	74.1170.R3	Routen Pikto 1:	3 - Bregenzerwald Route
Richtungspfeil:	Links	Routen Pikto 2:	Nicht Definiert
Fernziel Text:	Bezau	Nahziel Text:	Mellau
Fernziel Km:	11	Nahziel Km:	6,1
Fernziel Pikto 1 :	Nicht Definiert	Nahziel Pikto 1 :	Nicht Definiert
Fernziel Pikto 2:	Nicht Definiert	Nahziel Pikto 2:	Nicht Definiert

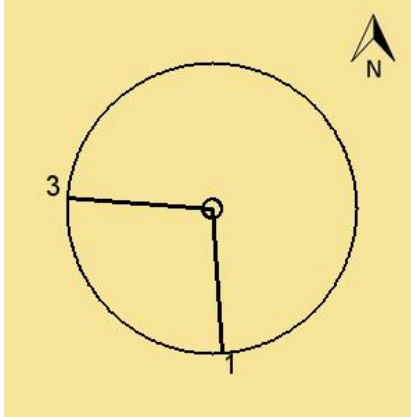
Anmerkung:

Montage

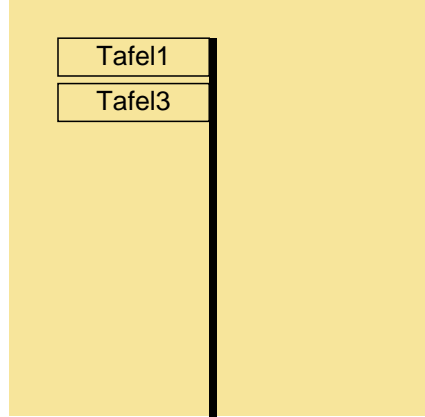
Lageskizze:



Montageskizze:



Tafelanordnung:



Befestigungsmaterial

Material	Stk.
NOVAL I. SB	2

Montagedatum:	
Nachbestellung Datum:	
Unterschrift:	