

## Standort

Nummer:	73.1324.R	X Koordinate:	-48271
Gemeinde:	Schlins	Y Koordinate:	229290.1
Zuständigkeit:	Schlins	Grundstücksnummer:	92121-2911

## Steher

Befestigung:	Neuer Steher
Montagehöhe:	250
Steher DN:	60mm
Steher L:	350cm
Anmerkung zur Montage:	bestehender Steher durch längeren ersetzen, Radwegweiser tauschen

## Tafeln

### Tafel 1

Größe: 900x200 Montageart: Fahne (zweiseitig)

Tafelnummer:	73.1324.R1	Routen Pikto 1:	2 - Dörfer Städte Route
Richtungspfeil:	Links	Routen Pikto 2:	Nicht Definiert
Fernziel Text:	Feldkirch	Nahziel Text:	Satteins
Fernziel Km:	11	Nahziel Km:	4,2
Fernziel Pikto 1 :	Nicht Definiert	Nahziel Pikto 1 :	Nicht Definiert
Fernziel Pikto 2:	Nicht Definiert	Nahziel Pikto 2:	Nicht Definiert

Anmerkung:

### Tafel 4

Größe: 900x200 Montageart: Fahne (zweiseitig)

Tafelnummer:	73.1324.R4	Routen Pikto 1:	2 - Dörfer Städte Route
Richtungspfeil:	Rechts	Routen Pikto 2:	Nicht Definiert
Fernziel Text:	Bludenz	Nahziel Text:	Bludesch
Fernziel Km:	16	Nahziel Km:	5,1
Fernziel Pikto 1 :	Nicht Definiert	Nahziel Pikto 1 :	Nicht Definiert
Fernziel Pikto 2:	Nicht Definiert	Nahziel Pikto 2:	Nicht Definiert

Anmerkung:

## Tafel 5

Größe: 900x200 Montageart: Fahne (zweiseitig)


Tafelnummer:	73.1324.R5
Richtungspfeil:	Links
Fernziel Text:	Nicht Definiert
Fernziel Km:	
Fernziel Pikto 1 :	Nicht Definiert
Fernziel Pikto 2:	Nicht Definiert

Routen Pikto 1:	Nicht Definiert
Routen Pikto 2:	Nicht Definiert
Nahziel Text:	Schlinz
Nahziel Km:	1,0
Nahziel Pikto 1 :	Ortszentrum
Nahziel Pikto 2:	Nicht Definiert

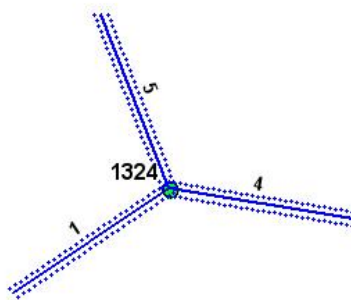
Anmerkung:

## Montage

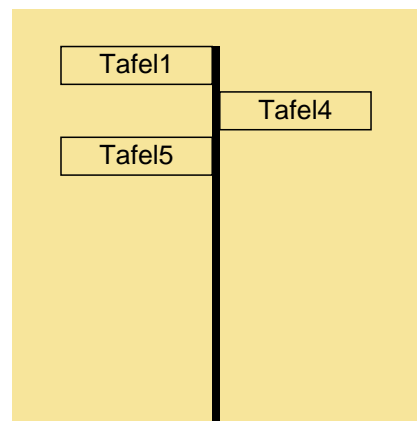
Lageskizze:



Montageskizze:



Tafelanordnung:



## Befestigungsmaterial

Material	Stk.
NOVAL I. SB	3

Montagedatum:	
Nachbestellung Datum:	
Unterschrift:	