

## Standort

Nummer:	73.1320.R	X Koordinate:	-48446.3
Gemeinde:	Schlins	Y Koordinate:	229382.7
Zuständigkeit:	Schlins	Grundstücksnummer:	92121-.136

## Steher

Befestigung:	Bestehender Steher
Montagehöhe:	250
Steher DN:	60mm
Steher L:	Nicht Definiert
Anmerkung zur Montage:	Radwegweiser ersetzen, Hauptwegweiser als verkehrte Fahne über Straßennamenschild, Zwischenwegweiser (S-Pfeil) unter "Vorrang geben"

## Tafeln

### Tafel 1

Größe: 900x200 Montageart: Fahne (zweiseitig)

Tafelnummer:	73.1320.R1	Routen Pikto 1:	2 - Dörfer Städte Route
Richtungspfeil:	Rechts	Routen Pikto 2:	Nicht Definiert
Fernziel Text:	Bludenz	Nahziel Text:	Schlins
Fernziel Km:	16	Nahziel Km:	1,3
Fernziel Pikto 1 :	Nicht Definiert	Nahziel Pikto 1 :	Ortszentrum
Fernziel Pikto 2:	Nicht Definiert	Nahziel Pikto 2:	Nicht Definiert

Anmerkung:	verkehrte Fahne
------------	-----------------

### Tafel 5

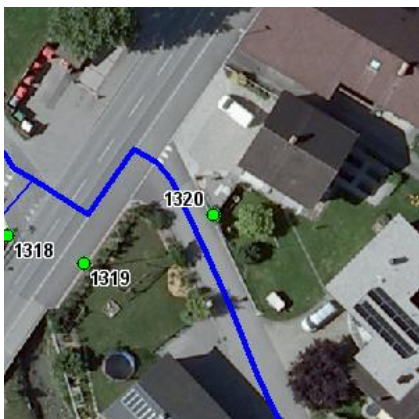
Größe: 200x400 Montageart: Portal (einseitig)

Tafelnummer:	73.1320.R5	Routen Pikto 1:	2 - Dörfer Städte Route
Richtungspfeil:	S-Pfeil Links	Routen Pikto 2:	Nicht Definiert

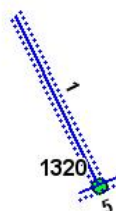
Anmerkung:	
------------	--

## Montage

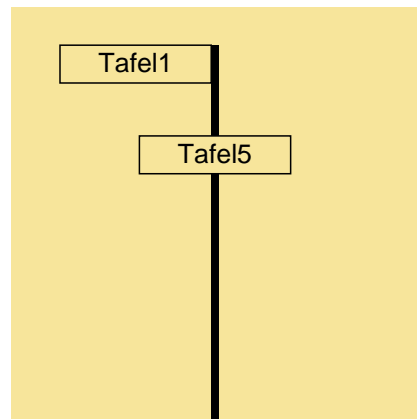
Lageskizze:



Montageskizze:



Tafelanordnung:



## Befestigungsmaterial

Material	Stk.
AMB III	1
NOVAL I. SB	1

Montagedatum:	
Nachbestellung Datum:	
Unterschrift:	