

## Standort

Nummer:	73.1317.R	X Koordinate:	-48529.9
Gemeinde:	Schlins	Y Koordinate:	229525.3
Zuständigkeit:	Schlins	Grundstücksnummer:	92121-488

## Steher

Befestigung:	Bestehender Steher
Montagehöhe:	250
Steher DN:	Nicht Definiert
Steher L:	Nicht Definiert
Anmerkung zur Montage:	Laternenmast, Radwegweiser tauschen

## Tafeln

### Tafel 1

Größe: 400x200 Montageart: Fahne (zweiseitig)

Tafelnummer:	73.1317.R1	Routen Pikto 1:	2 - Dörfer Städte Route
Richtungspfeil:	Links	Routen Pikto 2:	Nicht Definiert

Anmerkung:

### Tafel 4

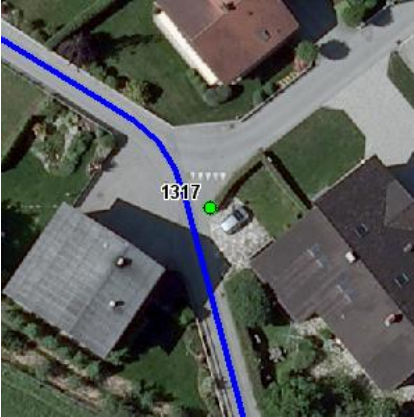
Größe: 400x200 Montageart: Fahne (zweiseitig)

Tafelnummer:	73.1317.R4	Routen Pikto 1:	2 - Dörfer Städte Route
Richtungspfeil:	Rechts	Routen Pikto 2:	Nicht Definiert

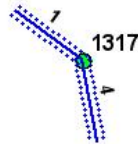
Anmerkung:

## Montage

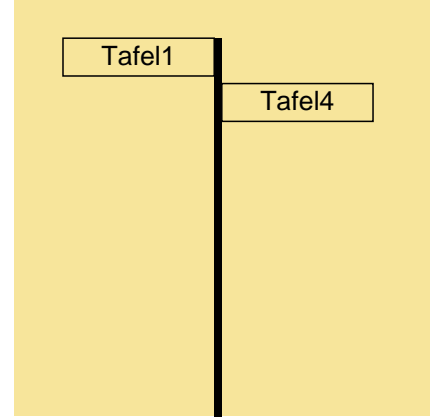
Lageskizze:



Montageskizze:



Tafelanordnung:



## Befestigungsmaterial

Material	Stk.
NOVAL I. SB	2

Montagedatum:	
Nachbestellung Datum:	
Unterschrift:	