

Standort

Nummer:	72.1310.R	X Koordinate:	-50147.9
Gemeinde:	Satteins	Y Koordinate:	231651.4
Zuständigkeit:	Satteins	Grundstücksnummer:	92120-2361/1

Steher

Befestigung:	Bestehender Steher
Montagehöhe:	200
Steher DN:	60mm
Steher L:	Nicht Definiert
Anmerkung zur Montage:	Radwegweiser tauschen (rotes Mountainbikeroutenschild bleibt)

Tafeln

Tafel 1

Größe: 900x200 Montageart: Fahne (zweiseitig)

Tafelnummer:	72.1310.R1	Routen Pikto 1:	Nicht Definiert
Richtungspfeil:	Links	Routen Pikto 2:	Nicht Definiert
Fernziel Text:	Bludenz	Nahziel Text:	Feldkirch
Fernziel Km:	19	Nahziel Km:	7,9
Fernziel Pikto 1 :	Nicht Definiert	Nahziel Pikto 1 :	Nicht Definiert
Fernziel Pikto 2:	Nicht Definiert	Nahziel Pikto 2:	Nicht Definiert

Anmerkung:

Tafel 4

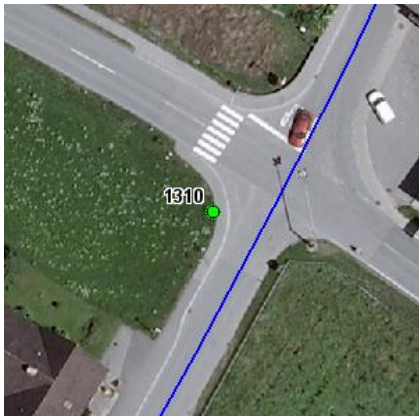
Größe: 200x400 Montageart: Portal (einseitig)

Tafelnummer:	72.1310.R4	Routen Pikto 1:	Ortszentrum
Richtungspfeil:	Gerade	Routen Pikto 2:	Nicht Definiert

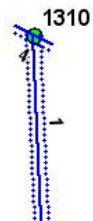
Anmerkung:

Montage

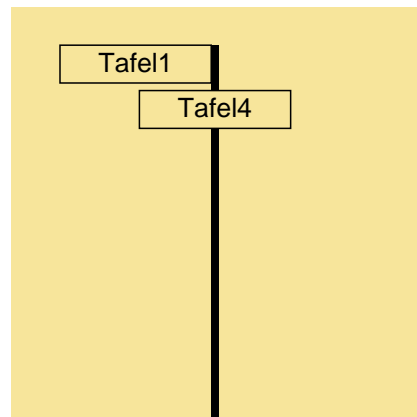
Lageskizze:



Montageskizze:



Tafelanordnung:



Befestigungsmaterial

Material	Stk.
NOVAL I. 60	1
AMB I	1

Montagedatum:	
Nachbestellung Datum:	
Unterschrift:	