

Standort

Nummer:	72.1307.R	X Koordinate:	-50246.3
Gemeinde:	Satteins	Y Koordinate:	231490.3
Zuständigkeit:	Satteins	Grundstücksnummer:	92120-2301

Steher

Befestigung:	Bestehender Steher
Montagehöhe:	250
Steher DN:	Nicht Definiert
Steher L:	Nicht Definiert
Anmerkung zur Montage:	Beleuchtungsmast, Radwegweiser ersetzen, über Wanderwegweiser

Tafeln

Tafel 2

Größe: 900x200 Montageart: Fahne (zweiseitig)

Tafelnummer:	72.1307.R2	Routen Pikto 1:	2 - Dörfer Städte Route
Richtungspfeil:	Rechts	Routen Pikto 2:	Nicht Definiert
Fernziel Text:	Bludenz	Nahziel Text:	Schlins
Fernziel Km:	19	Nahziel Km:	4,6
Fernziel Pikto 1 :	Nicht Definiert	Nahziel Pikto 1 :	Nicht Definiert
Fernziel Pikto 2:	Nicht Definiert	Nahziel Pikto 2:	Nicht Definiert

Anmerkung:

Tafel 3

Größe: 900x200 Montageart: Fahne (zweiseitig)

Tafelnummer:	72.1307.R3	Routen Pikto 1:	2 - Dörfer Städte Route
Richtungspfeil:	Links	Routen Pikto 2:	Nicht Definiert
Fernziel Text:	Feldkirch	Nahziel Text:	Frastanz
Fernziel Km:	7,7	Nahziel Km:	4,8
Fernziel Pikto 1 :	Nicht Definiert	Nahziel Pikto 1 :	Nicht Definiert
Fernziel Pikto 2:	Nicht Definiert	Nahziel Pikto 2:	Nicht Definiert

Anmerkung:

Tafel 4

Größe: 900x200 Montageart: Fahne (zweiseitig)

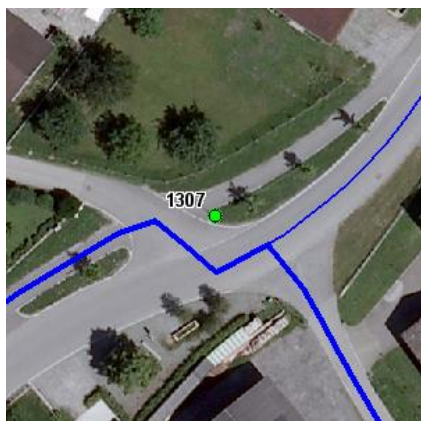
Tafelnummer:	72.1307.R4
Richtungspfeil:	Rechts
Fernziel Text:	Nicht Definiert
Fernziel Km:	
Fernziel Pikto 1 :	Nicht Definiert
Fernziel Pikto 2:	Nicht Definiert

Routen Pikto 1:	Nicht Definiert
Routen Pikto 2:	Nicht Definiert
Nahziel Text:	Satteins
Nahziel Km:	0,6
Nahziel Pikto 1 :	Ortszentrum
Nahziel Pikto 2:	Nicht Definiert

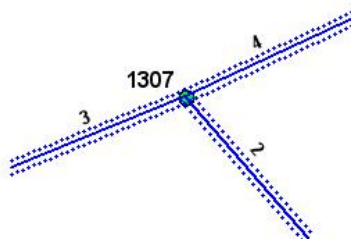
Anmerkung:

Montage

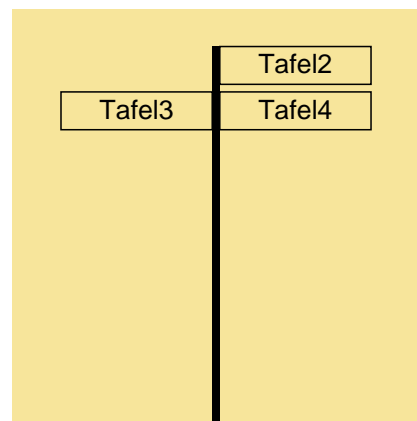
Lageskizze:



Montageskizze:



Tafelanordnung:



Befestigungsmaterial

Material	Stk.
NOVAL I. SB	1
NOVAL III. SB	1

Montagedatum:	
Nachbestellung Datum:	
Unterschrift:	