

Standort

| | | | |
|----------------|-----------|--------------------|------------|
| Nummer: | 72.1305.R | X Koordinate: | -50821.3 |
| Gemeinde: | Satteins | Y Koordinate: | 231212 |
| Zuständigkeit: | Satteins | Grundstücksnummer: | 92120-2136 |

Steher

| | |
|------------------------|-----------------------|
| Befestigung: | Bestehender Steher |
| Montagehöhe: | 250 |
| Steher DN: | 60mm |
| Steher L: | Nicht Definiert |
| Anmerkung zur Montage: | Radwegweiser tauschen |

Tafeln

Tafel 2

Größe: 900x200 Montageart: Fahne (zweiseitig)

| | | | |
|--------------------|-----------------|-------------------|-------------------------|
| Tafelnummer: | 72.1305.R2 | Routen Pikto 1: | 2 - Dörfer Städte Route |
| Richtungspfeil: | Rechts | Routen Pikto 2: | Nicht Definiert |
| Fernziel Text: | Feldkirch | Nahziel Text: | Frastanz |
| Fernziel Km: | 7,0 | Nahziel Km: | 4,1 |
| Fernziel Pikto 1 : | Nicht Definiert | Nahziel Pikto 1 : | Nicht Definiert |
| Fernziel Pikto 2: | Nicht Definiert | Nahziel Pikto 2: | Nicht Definiert |

Anmerkung:

Tafel 3


Größe: 900x200 Montageart: Fahne (einseitig)

| | | | |
|--------------------|-----------------|-------------------|-------------------------|
| Tafelnummer: | 72.1305.R3 | Routen Pikto 1: | 2 - Dörfer Städte Route |
| Richtungspfeil: | Links | Routen Pikto 2: | Nicht Definiert |
| Fernziel Text: | Bludenz | Nahziel Text: | Satteins |
| Fernziel Km: | 20 | Nahziel Km: | 1,3 |
| Fernziel Pikto 1 : | Nicht Definiert | Nahziel Pikto 1 : | Ortszentrum |
| Fernziel Pikto 2: | Nicht Definiert | Nahziel Pikto 2: | Nicht Definiert |

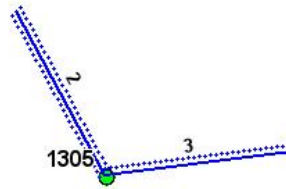
Anmerkung:

Montage

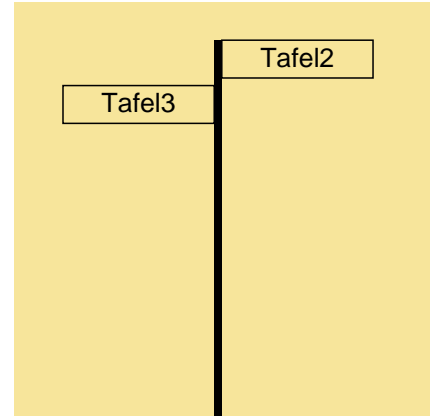
Lageskizze:



Montageskizze:



Tafelanordnung:



Befestigungsmaterial

| Material | Stk. |
|-------------|------|
| NOVAL I. 60 | 2 |

| | |
|-----------------------|--|
| Montagedatum: | |
| Nachbestellung Datum: | |
| Unterschrift: | |