

## Standort

Nummer:	68.835.R	X Koordinate:	-51900.5
Gemeinde:	Röthis	Y Koordinate:	239628.8
Zuständigkeit:	Land	Grundstücksnummer:	92119-1236/4

## Steher

Befestigung:	Bestehender Steher
Montagehöhe:	270
Steher DN:	Nicht Definiert
Steher L:	Nicht Definiert
Anmerkung zur Montage:	Beleuchtungsmast, über "Schutzweg, Straßennamensschilder bis bündig unter Radwegweiser hinaufrücken

## Tafeln

### Tafel 1

Größe: 900x200 Montageart: Fahne (zweiseitig)

Tafelnummer:	68.835.R1	Routen Pikto 1:	2 - Dörfer Städte Route
Richtungspfeil:	Links	Routen Pikto 2:	Nicht Definiert
Fernziel Text:	Dornbirn	Nahziel Text:	Weiler
Fernziel Km:	21	Nahziel Km:	1,9
Fernziel Pikto 1 :	Nicht Definiert	Nahziel Pikto 1 :	Nicht Definiert
Fernziel Pikto 2:	Nicht Definiert	Nahziel Pikto 2:	Nicht Definiert

Anmerkung:

### Tafel 2

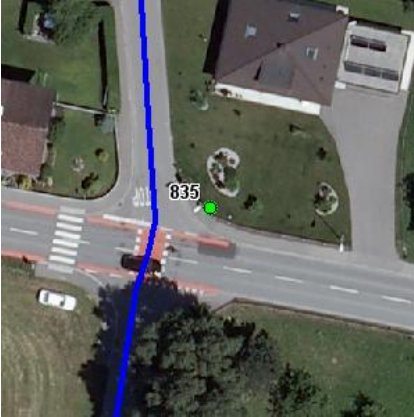
Größe: 900x200 Montageart: Fahne (zweiseitig)

Tafelnummer:	68.835.R2	Routen Pikto 1:	2 - Dörfer Städte Route
Richtungspfeil:	Rechts	Routen Pikto 2:	Nicht Definiert
Fernziel Text:	Feldkirch	Nahziel Text:	Röthis
Fernziel Km:	8,5	Nahziel Km:	1,4
Fernziel Pikto 1 :	Nicht Definiert	Nahziel Pikto 1 :	Nicht Definiert
Fernziel Pikto 2:	Nicht Definiert	Nahziel Pikto 2:	Nicht Definiert

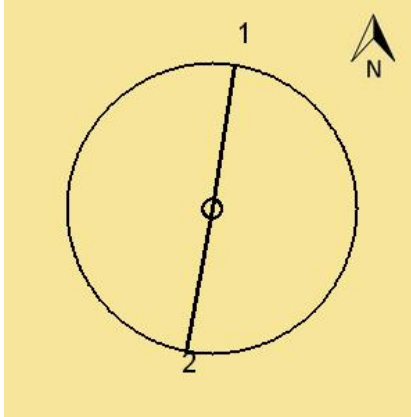
Anmerkung:

## Montage

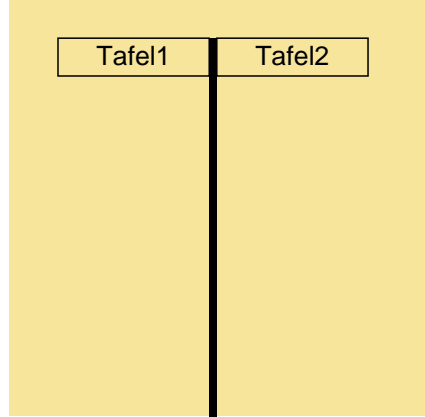
Lageskizze:



Montageskizze:



Tafelanordnung:



## Befestigungsmaterial

Material	Stk.
NOVAL III. SB	1

Montagedatum:	
Nachbestellung Datum:	
Unterschrift:	