

Standort

| | | | |
|----------------|-----------|--------------------|------------|
| Nummer: | 65.1135.R | X Koordinate: | -34888.6 |
| Gemeinde: | Reuthe | Y Koordinate: | 249622.2 |
| Zuständigkeit: | Land | Grundstücksnummer: | 91014-1704 |

Steher

| | |
|------------------------|--------------------|
| Befestigung: | Bestehender Steher |
| Montagehöhe: | 250 |
| Steher DN: | Nicht Definiert |
| Steher L: | Nicht Definiert |
| Anmerkung zur Montage: | |

Tafeln

Tafel 1

Größe: 400x200 Montageart: Fahne (zweiseitig)

| | | | |
|-----------------|------------|-----------------|-------------------------|
| Tafelnummer: | 65.1135.R1 | Routen Pikto 1: | 3 - Bregenzerwald Route |
| Richtungspfeil: | Links | Routen Pikto 2: | Nicht Definiert |

Anmerkung:

Tafel 4

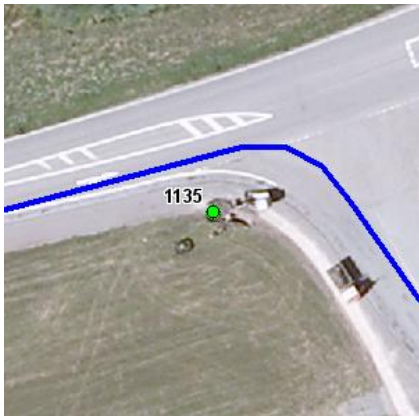
Größe: 400x200 Montageart: Fahne (zweiseitig)

| | | | |
|-----------------|------------|-----------------|-------------------------|
| Tafelnummer: | 65.1135.R4 | Routen Pikto 1: | 3 - Bregenzerwald Route |
| Richtungspfeil: | Rechts | Routen Pikto 2: | Nicht Definiert |

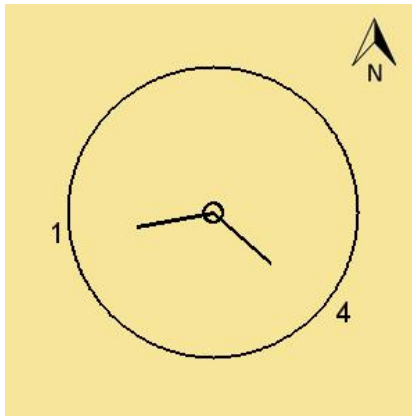
Anmerkung:

Montage

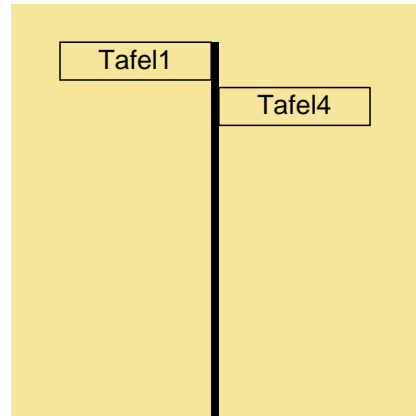
Lageskizze:



Montageskizze:



Tafelanordnung:



Befestigungsmaterial

| Material | Stk. |
|-------------|------|
| NOVAL I. SB | 2 |

| | |
|-----------------------|--|
| Montagedatum: | |
| Nachbestellung Datum: | |
| Unterschrift: | |