

Standort

Nummer:	64.942.R	X Koordinate:	-53530.9
Gemeinde:	Rankweil	Y Koordinate:	237409.1
Zuständigkeit:	Rankweil	Grundstücksnummer:	92117-7703

Steher

Befestigung:	Bestehender Steher
Montagehöhe:	250
Steher DN:	60mm
Steher L:	Nicht Definiert
Anmerkung zur Montage:	Beleuchtungsmast d=60

Tafeln

Tafel 2

Größe: 400x200 Montageart: Fahne (zweiseitig)

Tafelnummer:	64.942.R2	Routen Pikto 1:	Nicht Definiert
Richtungspfeil:	Rechts	Routen Pikto 2:	Nicht Definiert

Anmerkung:

Tafel 3

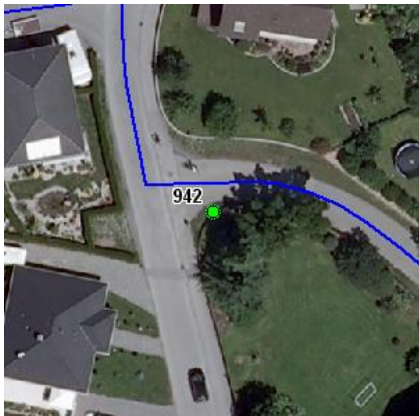
Größe: 400x200 Montageart: Fahne (zweiseitig)

Tafelnummer:	64.942.R3	Routen Pikto 1:	Bahnhof
Richtungspfeil:	Links	Routen Pikto 2:	Ortszentrum

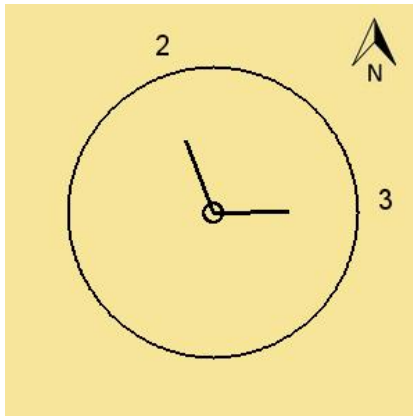
Anmerkung:

Montage

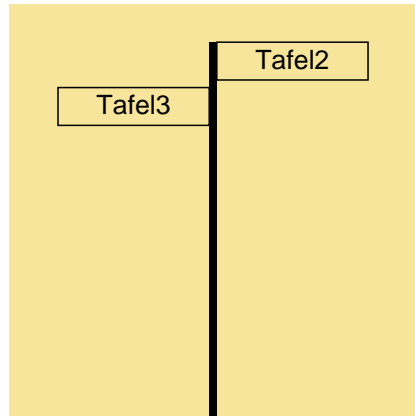
Lageskizze:



Montageskizze:



Tafelanordnung:



Befestigungsmaterial

Material	Stk.
NOVAL I. 60	2

Montagedatum:	
Nachbestellung Datum:	
Unterschrift:	