

## Standort

Nummer:	64.905.R	X Koordinate:	-51623.6
Gemeinde:	Rankweil	Y Koordinate:	238288.3
Zuständigkeit:	Rankweil	Grundstücksnummer:	92117-6646/2

## Steher

Befestigung:	Neuer Steher
Montagehöhe:	250
Steher DN:	60mm
Steher L:	350cm
Anmerkung zur Montage:	

## Tafeln

### Tafel 1

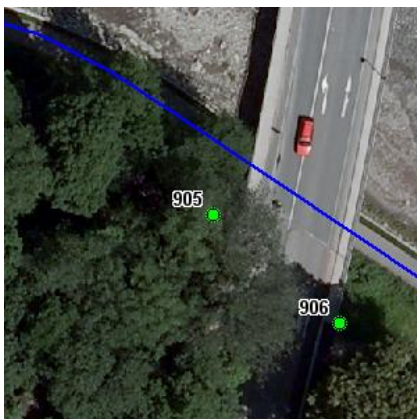
Größe: 400x200 Montageart: Fahne (zweiseitig)

Tafelnummer:	64.905.R1	Routen Pikto 1:	Nicht Definiert
Richtungspfeil:	Links	Routen Pikto 2:	Nicht Definiert

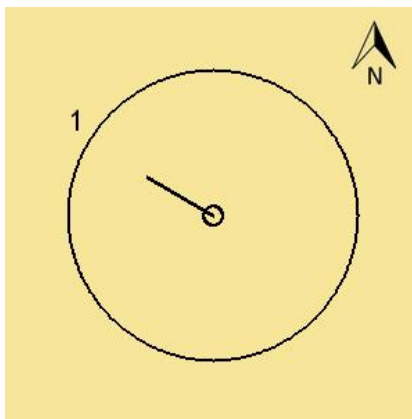
Anmerkung:

## Montage

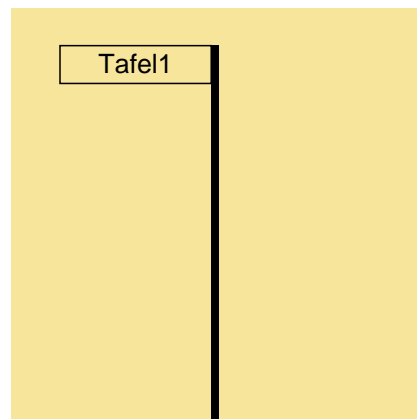
Lageskizze:



Montageskizze:



Tafelanordnung:



## Befestigungsmaterial

Material	Stk.
----------	------

NOVAL I. 60	1
-------------	---

Montagedatum:	
Nachbestellung Datum:	
Unterschrift:	