

Standort

Nummer:	64.896.R	X Koordinate:	-52372
Gemeinde:	Rankweil	Y Koordinate:	237548.3
Zuständigkeit:	Rankweil	Grundstücksnummer:	92117-2520/4

Steher

Befestigung:	Bestehender Steher
Montagehöhe:	120
Steher DN:	60mm
Steher L:	Nicht Definiert
Anmerkung zur Montage:	unter "Achtung Kreisverkehr"

Tafeln

Tafel 1

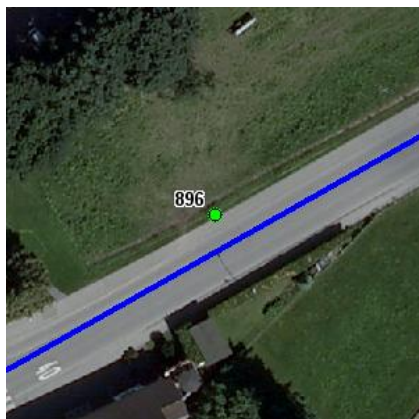
Größe: 200x400 Montageart: Portal (einseitig)

Tafelnummer:	64.896.R1	Routen Pikto 1:	Bahnhof
Richtungspfeil:	Gerade	Routen Pikto 2:	2 - Dörfer Städte Route

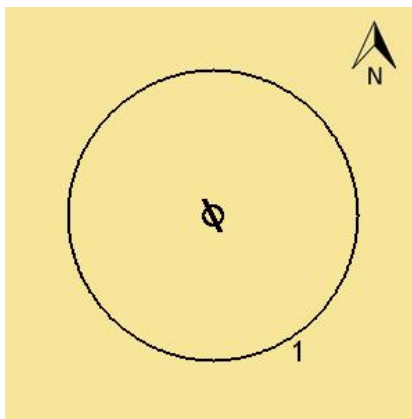
Anmerkung:

Montage

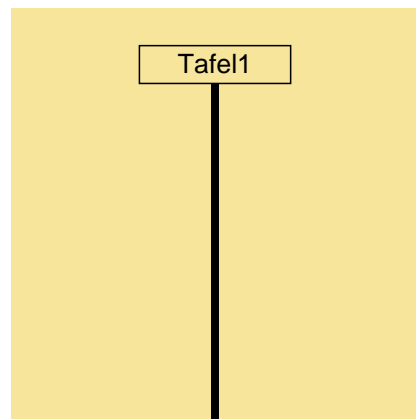
Lageskizze:



Montageskizze:



Tafelanordnung:



Befestigungsmaterial

Material	Stk.
----------	------

AMB I	1
-------	---

Montagedatum:	
Nachbestellung Datum:	
Unterschrift:	