

Standort

| | | | |
|----------------|----------|--------------------|--------------|
| Nummer: | 64.893.R | X Koordinate: | -52560.9 |
| Gemeinde: | Rankweil | Y Koordinate: | 237462.8 |
| Zuständigkeit: | Rankweil | Grundstücksnummer: | 92117-.624/2 |

Steher

| | |
|------------------------|--------------------------------------|
| Befestigung: | Bestehender Steher |
| Montagehöhe: | 250 |
| Steher DN: | Nicht Definiert |
| Steher L: | Nicht Definiert |
| Anmerkung zur Montage: | Beleuchtungsmast, auf Höhe Stoptafel |

Tafeln

Tafel 1

Größe: 400x200 Montageart: Fahne (zweiseitig)

| | | | |
|-----------------|-----------|-----------------|-------------------------|
| Tafelnummer: | 64.893.R1 | Routen Pikto 1: | Bahnhof |
| Richtungspfeil: | Links | Routen Pikto 2: | 2 - Dörfer Städte Route |

Anmerkung:

Tafel 4

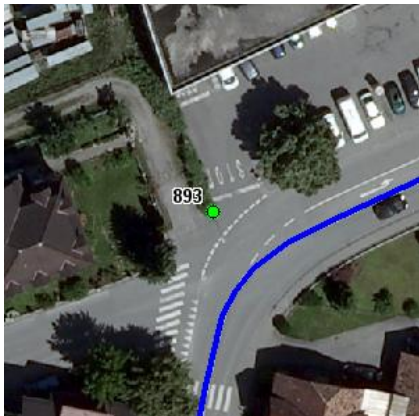
Größe: 400x200 Montageart: Fahne (zweiseitig)

| | | | |
|-----------------|-----------|-----------------|-------------------------|
| Tafelnummer: | 64.893.R4 | Routen Pikto 1: | 2 - Dörfer Städte Route |
| Richtungspfeil: | Rechts | Routen Pikto 2: | Nicht Definiert |

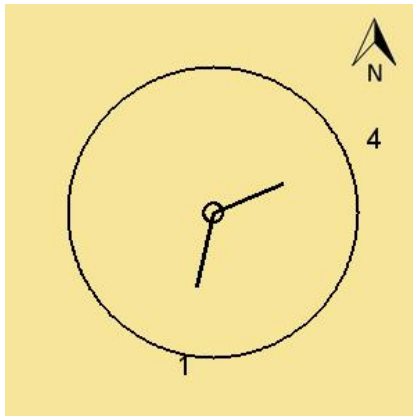
Anmerkung:

Montage

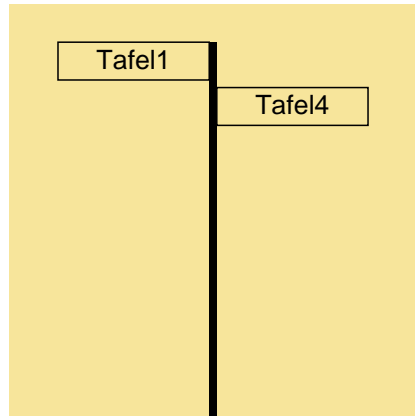
Lageskizze:



Montageskizze:



Tafelanordnung:



Befestigungsmaterial

| Material | Stk. |
|-------------|------|
| NOVAL I. SB | 2 |

| | |
|-----------------------|--|
| Montagedatum: | |
| Nachbestellung Datum: | |
| Unterschrift: | |