

Standort

Nummer:	64.891.R	X Koordinate:	-52603.3
Gemeinde:	Rankweil	Y Koordinate:	237248.6
Zuständigkeit:	Rankweil	Grundstücksnummer:	92117-6340/1

Steher

Befestigung:	Bestehender Steher
Montagehöhe:	250
Steher DN:	Nicht Definiert
Steher L:	Nicht Definiert
Anmerkung zur Montage:	Beleuchtungsmast, bis zum Bahnhofsumbau provisorisch über der bestehenden Beschilderung

Tafeln

Tafel 1

Größe: 400x200 Montageart: Fahne (zweiseitig)

Tafelnummer:	64.891.R1	Routen Pikto 1:	Ortszentrum
Richtungspfeil:	Links	Routen Pikto 2:	Nicht Definiert

Anmerkung:

Tafel 3

Größe: 900x200 Montageart: Fahne (zweiseitig)

Tafelnummer:	64.891.R3	Routen Pikto 1:	2 - Dörfer Städte Route
Richtungspfeil:	Links	Routen Pikto 2:	Nicht Definiert
Fernziel Text:	Feldkirch	Nahziel Text:	Altstadt
Fernziel Km:	5,5	Nahziel Km:	2,7
Fernziel Pikto 1 :	Nicht Definiert	Nahziel Pikto 1 :	Nicht Definiert
Fernziel Pikto 2:	Nicht Definiert	Nahziel Pikto 2:	Nicht Definiert

Anmerkung:

Tafel 4

Größe: 900x200 Montageart: Fahne (zweiseitig)

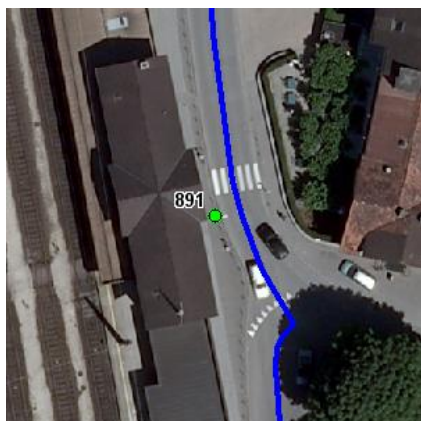
Tafelnummer:	64.891.R4
Richtungspfeil:	Rechts
Fernziel Text:	Dornbirn
Fernziel Km:	24
Fernziel Pikto 1 :	Nicht Definiert
Fernziel Pikto 2:	Nicht Definiert

Routen Pikto 1:	2 - Dörfer Städte Route
Routen Pikto 2:	Nicht Definiert
Nahziel Text:	Sulz
Nahziel Km:	3,0
Nahziel Pikto 1 :	Nicht Definiert
Nahziel Pikto 2:	Nicht Definiert

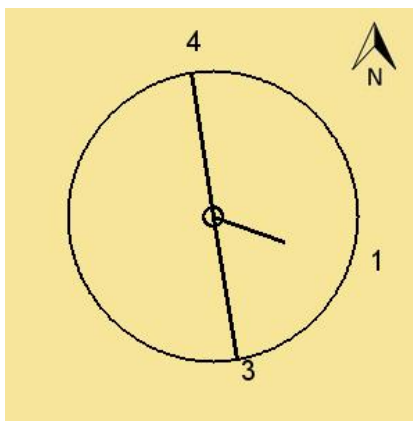
Anmerkung:

Montage

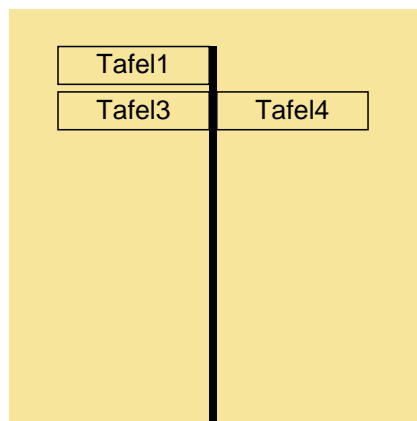
Lageskizze:



Montageskizze:



Tafelanordnung:



Befestigungsmaterial

Material	Stk.
NOVAL I. SB	1
NOVAL III. SB	1

Montagedatum:	
Nachbestellung Datum:	
Unterschrift:	