Radverkehrswegweisung Standortblatt 62.1425.R

Standort

Nummer:	62.1425.R	X Koordinate:	-40807.1
Gemeinde:	Nüziders	Y Koordinate:	225900.4
Zuständigkeit:	Nüziders	Grundstücksnummer:	90014-3280

Steher

Befestigung:	Bestehender Steher
Montagehöhe:	250
Steher DN:	Nicht Definiert
Steher L:	Nicht Definiert
Anmerkung zur Montage:	Beleuchtungsmast

Tafeln

Tafel 1

Größe: 900x200 Montageart: Fahne (zweiseitig)

Tafelnummer:	62.1425.R1	Routen Pikto 1:	Nicht Definiert
Richtungspfeil:	Links	Routen Pikto 2:	Nicht Definiert
Fernziel Text:	Feldkirch	Nahziel Text:	Ludesch
Fernziel Km:	25	Nahziel Km:	3,4
Fernziel Pikto 1 :	Nicht Definiert	Nahziel Pikto 1 :	Nicht Definiert
Fernziel Pikto 2:	Nicht Definiert	Nahziel Pikto 2:	Nicht Definiert

Anmerkung:	

Tafel 2

Größe: 900x200 Montageart: Fahne (zweiseitig)

Tafelnummer:	62.1425.R2	Routen Pikto 1:	Nicht Definiert
Richtungspfeil:	Rechts	Routen Pikto 2:	Nicht Definiert
Fernziel Text:	Nicht Definiert	Nahziel Text:	Bludenz
Fernziel Km:		Nahziel Km:	2,6
Fernziel Pikto 1 :	Nicht Definiert	Nahziel Pikto 1 :	Nicht Definiert
Fernziel Pikto 2:	Nicht Definiert	Nahziel Pikto 2:	Nicht Definiert

Anmerkung:	

Radverkehrswegweisung Standortblatt 62.1425.R

Montage

Lageskizze:



Montageskizze:

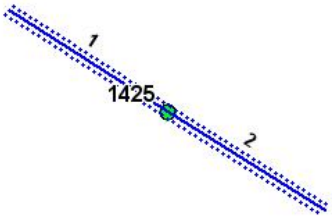

Tafelanordnung:

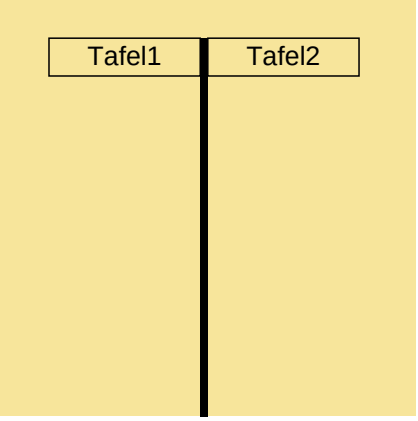

Befestigungsmaterial

Material	Stk.
NOVAL III. SB	1

Montagedatum:	
Nachbestellung Datum:	
Unterschrift:	