Radverkehrswegweisung Standortblatt 62.1424.R

Standort

Nummer:	62.1424.R		X Koordinate:	-40949.1
Gemeinde:	Nüziders		Y Koordinate:	226016.7
Zuständigkeit:	Nüziders		Grundstücksnummer:	90014-3327/2

Steher

Befestigung:	Neuer Steher
Montagehöhe:	250
Steher DN:	60mm
Steher L:	350cm
Anmerkung zur Montage:	Steher stirnseitig an Mauer befestigen

Tafeln

Tafel 2

Größe: 900x200 Montageart: Fahne (zweiseitig)

Tafelnummer:	62.1424.R2		Routen Pikto 1:	Nicht Definiert
Richtungspfeil:	Rechts		Routen Pikto 2:	Nicht Definiert
Fernziel Text:	Nicht Definiert		Nahziel Text:	Bludenz
Fernziel Km:			Nahziel Km:	2,8
Fernziel Pikto 1 :	Nicht Definiert		Nahziel Pikto 1 :	Nicht Definiert
Fernziel Pikto 2:	Nicht Definiert		Nahziel Pikto 2:	Nicht Definiert

Anmerkung:	

Tafel 3

Größe: 900x200 Montageart: Fahne (zweiseitig)

Tafelnummer:	62.1424.R3		Routen Pikto 1:	Nicht Definiert
Richtungspfeil:	Links		Routen Pikto 2:	Nicht Definiert
Fernziel Text:	Ludesch		Nahziel Text:	Nüziders
Fernziel Km:	3,2		Nahziel Km:	0,7
Fernziel Pikto 1 :	Nicht Definiert		Nahziel Pikto 1 :	Ortszentrum
Fernziel Pikto 2:	Nicht Definiert		Nahziel Pikto 2:	Nicht Definiert

Anmerkung:	

Radverkehrswegweisung Standortblatt 62.1424.R

Tafel 4

Größe: 900x200 Montageart: Fahne (zweiseitig)

Tafelnummer:	62.1424.R4
Richtungspfeil:	Rechts
Fernziel Text:	Feldkirch
Fernziel Km:	25
Fernziel Pikto 1 :	Nicht Definiert
Fernziel Pikto 2:	Nicht Definiert

Routen Pikto 1:	Nicht Definiert
Routen Pikto 2:	Nicht Definiert
Nahziel Text:	Bürs
Nahziel Km:	4,0
Nahziel Pikto 1 :	Nicht Definiert
Nahziel Pikto 2:	Nicht Definiert

Anmerkung:

Montage

Lageskizze:



Montageskizze:

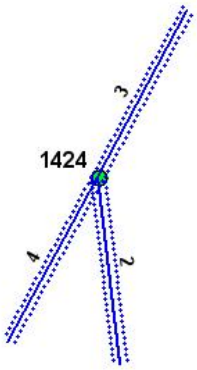

Tafelanordnung:

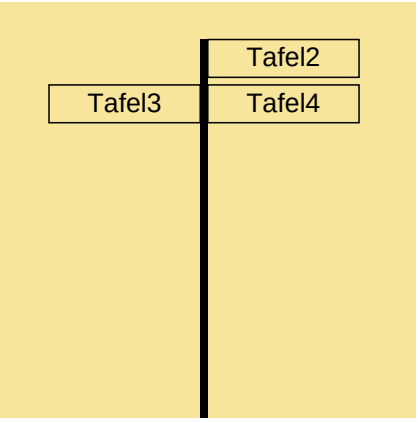

Befestigungsmaterial

Material	Stk.
NOVAL I. 60	1
NOVAL III. 60	1

Montagedatum:	
Nachbestellung Datum:	
Unterschrift:	