Radverkehrswegweisung Standortblatt 62.1423.R

Standort

Nummer:	62.1423.R		X Koordinate:	-40936.8
Gemeinde:	Nüziders		Y Koordinate:	226064.2
Zuständigkeit:	Nüziders		Grundstücksnummer:	90014-250

Steher

Befestigung:	Neuer Steher
Montagehöhe:	250
Steher DN:	60mm
Steher L:	350cm
Anmerkung zur Montage:	

Tafeln

Tafel 1

Größe: 900x200 Montageart: Fahne (zweiseitig)

Tafelnummer:	62.1423.R1		Routen Pikto 1:	Nicht Definiert
Richtungspfeil:	Links		Routen Pikto 2:	Nicht Definiert
Fernziel Text:	Feldkirch		Nahziel Text:	Bludenz
Fernziel Km:	25		Nahziel Km:	2,8
Fernziel Pikto 1 :	Nicht Definiert		Nahziel Pikto 1 :	Nicht Definiert
Fernziel Pikto 2:	Nicht Definiert		Nahziel Pikto 2:	Nicht Definiert

Anmerkung:	

Tafel 3

Größe: 900x200 Montageart: Fahne (einseitig)

Tafelnummer:	62.1423.R3		Routen Pikto 1:	Nicht Definiert
Richtungspfeil:	Links		Routen Pikto 2:	Nicht Definiert
Fernziel Text:	Nicht Definiert		Nahziel Text:	Ludesch
Fernziel Km:			Nahziel Km:	3,2
Fernziel Pikto 1 :	Nicht Definiert		Nahziel Pikto 1 :	Nicht Definiert
Fernziel Pikto 2:	Nicht Definiert		Nahziel Pikto 2:	Nicht Definiert

Anmerkung:	

Radverkehrswegweisung Standortblatt 62.1423.R

Tafel 4

Größe: 900x200 Montageart: Fahne (einseitig)

Tafelnummer:	62.1423.R4
Richtungspfeil:	Rechts
Fernziel Text:	Nicht Definiert
Fernziel Km:	
Fernziel Pikto 1 :	Nicht Definiert
Fernziel Pikto 2:	Nicht Definiert

Routen Pikto 1:	Nicht Definiert
Routen Pikto 2:	Nicht Definiert
Nahziel Text:	Nüziders
Nahziel Km:	0,7
Nahziel Pikto 1 :	Ortszentrum
Nahziel Pikto 2:	Nicht Definiert

Anmerkung:

Montage

Lageskizze:

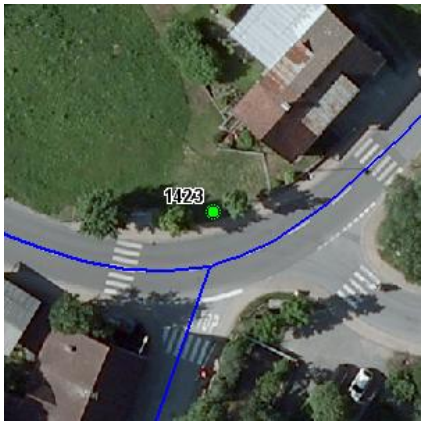

Montageskizze:

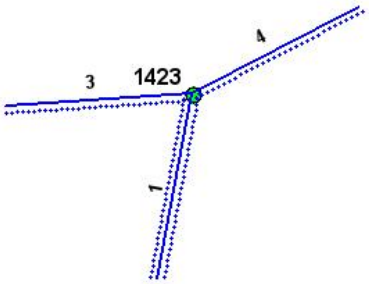

Tafelanordnung:

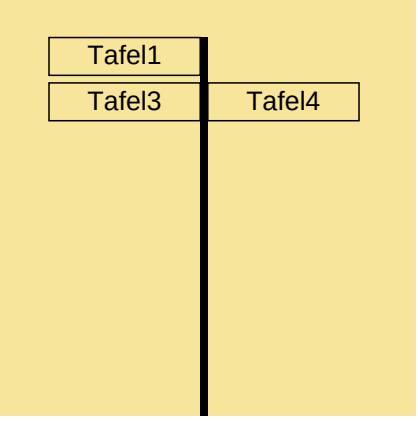

Befestigungsmaterial

Material	Stk.
NOVAL III. SB	1
NOVAL I. 60	1

Montagedatum:	
Nachbestellung Datum:	
Unterschrift:	