

## Standort

Nummer:	62.1418.R	X Koordinate:	-41483.1
Gemeinde:	Nüziders	Y Koordinate:	225877.9
Zuständigkeit:	Nüziders	Grundstücksnummer:	90014-3334/2

## Steher

Befestigung:	Bestehender Steher
Montagehöhe:	250
Steher DN:	60mm
Steher L:	Nicht Definiert
Anmerkung zur Montage:	Radwegweiser ersetzen

## Tafeln

### Tafel 2

Größe: 900x200 Montageart: Fahne (zweiseitig)

Tafelnummer:	62.1418.R2	Routen Pikto 1:	2 - Dörfer Städte Route
Richtungspfeil:	Rechts	Routen Pikto 2:	Nicht Definiert
Fernziel Text:	Bludenz	Nahziel Text:	Bürs
Fernziel Km:	3,0	Nahziel Km:	3,9
Fernziel Pikto 1 :	Nicht Definiert	Nahziel Pikto 1 :	Nicht Definiert
Fernziel Pikto 2:	Nicht Definiert	Nahziel Pikto 2:	Nicht Definiert

Anmerkung:

### Tafel 3

Größe: 900x200 Montageart: Fahne (zweiseitig)

Tafelnummer:	62.1418.R3	Routen Pikto 1:	2 - Dörfer Städte Route
Richtungspfeil:	Links	Routen Pikto 2:	Nicht Definiert
Fernziel Text:	Feldkirch	Nahziel Text:	Ludesch
Fernziel Km:	24	Nahziel Km:	5,5
Fernziel Pikto 1 :	Nicht Definiert	Nahziel Pikto 1 :	Nicht Definiert
Fernziel Pikto 2:	Nicht Definiert	Nahziel Pikto 2:	Nicht Definiert

Anmerkung:

### Tafel 4

Größe: 900x200 Montageart: Fahne (zweiseitig)

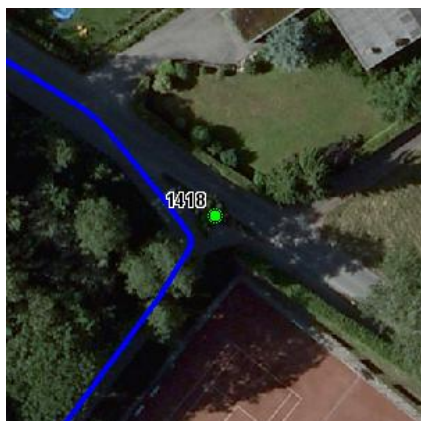
Tafelnummer:	62.1418.R4
Richtungspfeil:	Rechts
Fernziel Text:	Nüziders
Fernziel Km:	1,4
Fernziel Pikto 1 :	Ortszentrum
Fernziel Pikto 2:	Nicht Definiert

Routen Pikto 1:	Nicht Definiert
Routen Pikto 2:	Nicht Definiert
Nahziel Text:	Nüziders
Nahziel Km:	0,7
Nahziel Pikto 1 :	Bahnhof
Nahziel Pikto 2:	Nicht Definiert

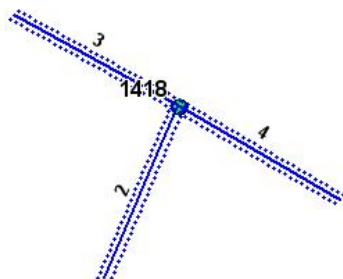
Anmerkung:

### Montage

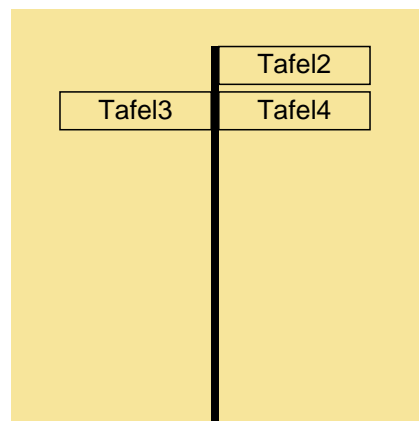
Lageskizze:



Montageskizze:



Tafelanordnung:



### Befestigungsmaterial

Material	Stk.
NOVAL I. 60	1
NOVAL III. 60	1

Montagedatum:	
Nachbestellung Datum:	
Unterschrift:	