

Standort

Nummer:	62.1410.R	X Koordinate:	-41266.9
Gemeinde:	Nüziders	Y Koordinate:	225639.8
Zuständigkeit:	Nüziders	Grundstücksnummer:	90014-2342/3

Steher

Befestigung:	Bestehender Steher
Montagehöhe:	150
Steher DN:	60mm
Steher L:	Nicht Definiert
Anmerkung zur Montage:	(bestehender Steher am Brückengeländer befestigt)

Tafeln

Tafel 1

Größe: 400x200 Montageart: Portal (einseitig)

Tafelnummer:	62.1410.R1	Routen Pikto 1:	Ortszentrum
Richtungspfeil:	Gerade	Routen Pikto 2:	Nicht Definiert

Anmerkung:

Tafel 3


Größe: 400x200 Montageart: Portal (einseitig)

Tafelnummer:	62.1410.R3	Routen Pikto 1:	1 - III Rhein Route
Richtungspfeil:	gebogen Rechts	Routen Pikto 2:	Nicht Definiert

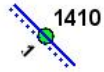
Anmerkung:

Montage

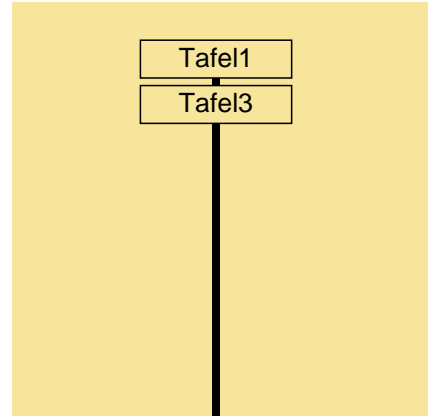
Lageskizze:



Montageskizze:



Tafelanordnung:



Befestigungsmaterial

Material	Stk.
AMB I	2

Montagedatum:	
Nachbestellung Datum:	
Unterschrift:	