

Standort

Nummer:	62.1403.R	X Koordinate:	-42482.1
Gemeinde:	Nüziders	Y Koordinate:	226171.9
Zuständigkeit:	Nüziders	Grundstücksnummer:	90014-2335/1

Steher

Befestigung:	Bestehender Steher
Montagehöhe:	250
Steher DN:	60mm
Steher L:	Nicht Definiert
Anmerkung zur Montage:	Radwegweiser tauschen

Tafeln

Tafel 1

Größe: 400x200 Montageart: Fahne (einseitig)

Tafelnummer:	62.1403.R1	Routen Pikto 1:	1 - III Rhein Route
Richtungspfeil:	Links	Routen Pikto 2:	Nicht Definiert

Anmerkung:

Tafel 4

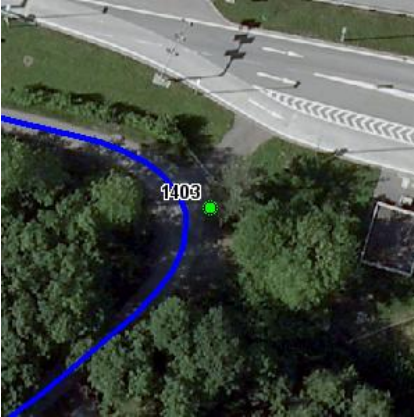
Größe: 400x200 Montageart: Fahne (einseitig)

Tafelnummer:	62.1403.R4	Routen Pikto 1:	1 - III Rhein Route
Richtungspfeil:	Rechts	Routen Pikto 2:	Nicht Definiert

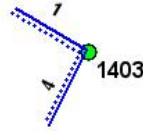
Anmerkung:

Montage

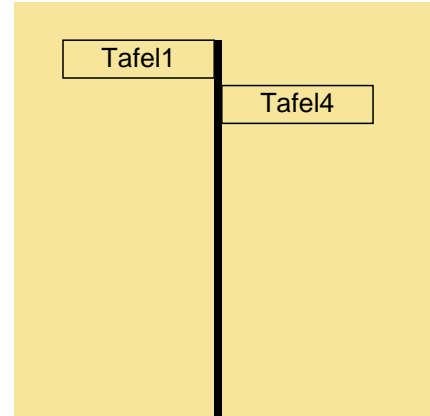
Lageskizze:



Montageskizze:



Tafelanordnung:



Befestigungsmaterial

Material	Stk.
NOVAL I. 60	2

Montagedatum:	
Nachbestellung Datum:	
Unterschrift:	