

## Standort

Nummer:	61.1297.R	X Koordinate:	-47313.1
Gemeinde:	Nenzing	Y Koordinate:	227813.3
Zuständigkeit:	Nenzing	Grundstücksnummer:	90013-8271/5

## Steher

Befestigung:	Bestehender Steher
Montagehöhe:	250
Steher DN:	60mm
Steher L:	Nicht Definiert
Anmerkung zur Montage:	Radwegweiser tauschen. (separates Bahnhofschild bereits vorhanden)

## Tafeln

### Tafel 1

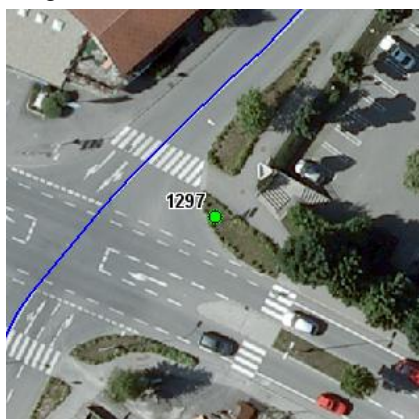
Größe: 900x200 Montageart: Fahne (zweiseitig)

Tafelnummer:	61.1297.R1	Routen Pikto 1:	Nicht Definiert
Richtungspfeil:	Links	Routen Pikto 2:	Nicht Definiert
Fernziel Text:	Bludenz	Nahziel Text:	Bludesch
Fernziel Km:	11	Nahziel Km:	3,8
Fernziel Pikto 1 :	Nicht Definiert	Nahziel Pikto 1 :	Nicht Definiert
Fernziel Pikto 2:	Nicht Definiert	Nahziel Pikto 2:	Nicht Definiert

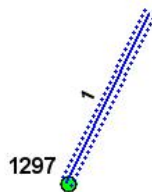
Anmerkung:

## Montage

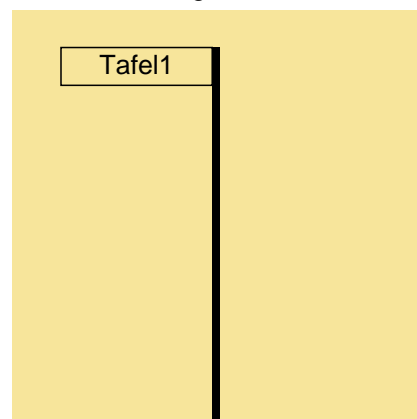
Lageskizze:



Montageskizze:



Tafelanordnung:



## Befestigungsmaterial

Material	Stk.
NOVAL I. SB	1

Montagedatum:	
Nachbestellung Datum:	
Unterschrift:	