

## Standort

|                |           |                    |             |
|----------------|-----------|--------------------|-------------|
| Nummer:        | 61.1292.R | X Koordinate:      | -47643      |
| Gemeinde:      | Nenzing   | Y Koordinate:      | 227574      |
| Zuständigkeit: | Nenzing   | Grundstücksnummer: | 90013-245/2 |

## Steher

|                        |                                     |
|------------------------|-------------------------------------|
| Befestigung:           | Bestehender Steher                  |
| Montagehöhe:           | 150                                 |
| Steher DN:             | Nicht Definiert                     |
| Steher L:              | Nicht Definiert                     |
| Anmerkung zur Montage: | Beleuchtungsmast, unter "Schutzweg" |

## Tafeln

### Tafel 1

Größe: 400x200 Montageart: Fahne (einseitig)

|                 |            |                 |                 |
|-----------------|------------|-----------------|-----------------|
| Tafelnummer:    | 61.1292.R1 | Routen Pikto 1: | Ortszentrum     |
| Richtungspfeil: | Links      | Routen Pikto 2: | Nicht Definiert |

Anmerkung:

### Tafel 2


Größe: 400x200 Montageart: Fahne (einseitig)

|                 |            |                 |                 |
|-----------------|------------|-----------------|-----------------|
| Tafelnummer:    | 61.1292.R2 | Routen Pikto 1: | Nicht Definiert |
| Richtungspfeil: | Rechts     | Routen Pikto 2: | Nicht Definiert |

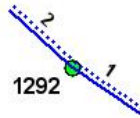
Anmerkung:

## Montage

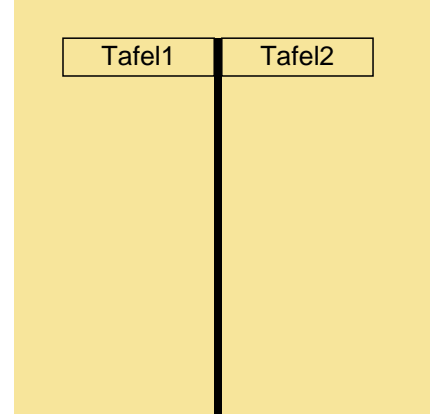
Lageskizze:



Montageskizze:



Tafelanordnung:



## Befestigungsmaterial

| Material      | Stk. |
|---------------|------|
| NOVAL III. SB | 1    |

|                       |  |
|-----------------------|--|
| Montagedatum:         |  |
| Nachbestellung Datum: |  |
| Unterschrift:         |  |