

Standort

Nummer:	61.1286.R	X Koordinate:	-48799.1
Gemeinde:	Nenzing	Y Koordinate:	228548.4
Zuständigkeit:	Land	Grundstücksnummer:	90013-9335

Steher

Befestigung:	Bestehender Steher
Montagehöhe:	40
Steher DN:	Nicht Definiert
Steher L:	Nicht Definiert
Anmerkung zur Montage:	als verkehrte Fahne an rechten Pfosten des Straßen-Wegweiser-Rohrrahmens montieren, unter "Gewerbegebiet Beschling"

Tafeln

Tafel 1

Größe: 400x200 Montageart: Fahne (einseitig)

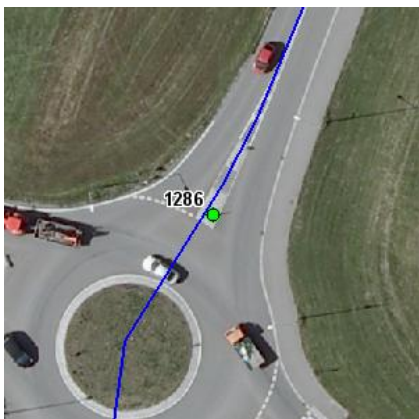
Tafelnummer:	61.1286.R1	Routen Pikto 1:	Bahnhof
Richtungspfeil:	Rechts	Routen Pikto 2:	Nicht Definiert

Anmerkung:

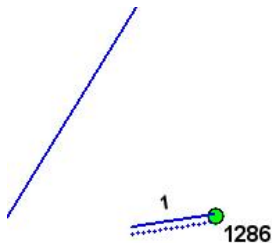
verkehrte Fahne

Montage

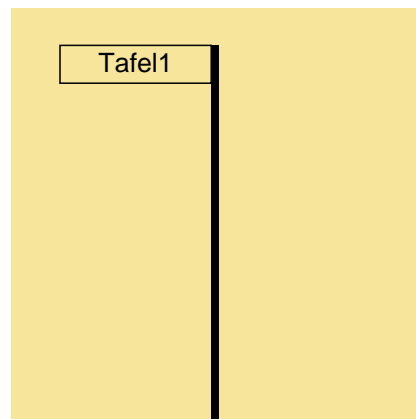
Lageskizze:



Montageskizze:



Tafelanordnung:



Befestigungsmaterial

Material	Stk.
NOVAL I. SB	1

Montagedatum:	
Nachbestellung Datum:	
Unterschrift:	