

Standort

Nummer:	61.1284.R	X Koordinate:	-48707.6
Gemeinde:	Nenzing	Y Koordinate:	228763.1
Zuständigkeit:	Land	Grundstücksnummer:	90013-9334

Steher

Befestigung:	Bestehender Steher
Montagehöhe:	250
Steher DN:	Nicht Definiert
Steher L:	Nicht Definiert
Anmerkung zur Montage:	Beleuchtungsmast

Tafeln

Tafel 1

Größe: 900x200 Montageart: Fahne (zweiseitig)

Tafelnummer:	61.1284.R1	Routen Pikto 1:	Nicht Definiert
Richtungspfeil:	Links	Routen Pikto 2:	Nicht Definiert
Fernziel Text:	Bludenz	Nahziel Text:	Feldkirch
Fernziel Km:	12	Nahziel Km:	11
Fernziel Pikto 1 :	Nicht Definiert	Nahziel Pikto 1 :	Nicht Definiert
Fernziel Pikto 2:	Nicht Definiert	Nahziel Pikto 2:	Nicht Definiert

Anmerkung:

Tafel 3

Größe: 900x200 Montageart: Fahne (einseitig)

Tafelnummer:	61.1284.R3	Routen Pikto 1:	Nicht Definiert
Richtungspfeil:	Links	Routen Pikto 2:	Nicht Definiert
Fernziel Text:	Nicht Definiert	Nahziel Text:	Schlins
Fernziel Km:		Nahziel Km:	2,0
Fernziel Pikto 1 :	Nicht Definiert	Nahziel Pikto 1 :	Nicht Definiert
Fernziel Pikto 2:	Nicht Definiert	Nahziel Pikto 2:	Nicht Definiert

Anmerkung:

Tafel 4

Größe: 900x200 Montageart: Fahne (einseitig)


Tafelnummer:	61.1284.R4
Richtungspfeil:	Rechts
Fernziel Text:	Nicht Definiert
Fernziel Km:	
Fernziel Pikto 1 :	Nicht Definiert
Fernziel Pikto 2:	Nicht Definiert

Routen Pikto 1:	Nicht Definiert
Routen Pikto 2:	Nicht Definiert
Nahziel Text:	Beschling
Nahziel Km:	0,9
Nahziel Pikto 1 :	Nicht Definiert
Nahziel Pikto 2:	Nicht Definiert

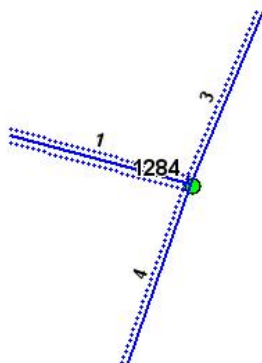
Anmerkung:

Montage

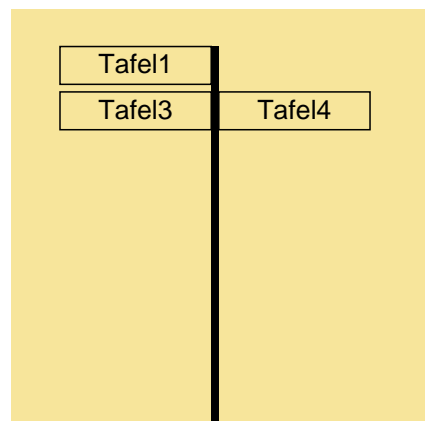
Lageskizze:



Montageskizze:



Tafelanordnung:



Befestigungsmaterial

Material	Stk.
NOVAL I. SB	1
NOVAL III. SB	1

Montagedatum:	
Nachbestellung Datum:	
Unterschrift:	