

Standort

Nummer:	61.1278.R	X Koordinate:	-46752.5
Gemeinde:	Nenzing	Y Koordinate:	228052.2
Zuständigkeit:	Nenzing	Grundstücksnummer:	90013-9382/1

Steher

Befestigung:	Bestehender Steher
Montagehöhe:	150
Steher DN:	60mm
Steher L:	Nicht Definiert
Anmerkung zur Montage:	Radwegweiser tauschen

Tafeln

Tafel 1

Größe: 900x200 Montageart: Fahne (einseitig)

Tafelnummer:	61.1278.R1	Routen Pikto 1:	1 - Ill Rhein Route
Richtungspfeil:	Links	Routen Pikto 2:	Nicht Definiert
Fernziel Text:	Feldkirch	Nahziel Text:	Nenzing
Fernziel Km:	13	Nahziel Km:	1,3
Fernziel Pikto 1 :	Nicht Definiert	Nahziel Pikto 1 :	Nicht Definiert
Fernziel Pikto 2:	Nicht Definiert	Nahziel Pikto 2:	Nicht Definiert

Anmerkung:

Tafel 2


Größe: 900x200 Montageart: Fahne (einseitig)

Tafelnummer:	61.1278.R2	Routen Pikto 1:	1 - Ill Rhein Route
Richtungspfeil:	Rechts	Routen Pikto 2:	Nicht Definiert
Fernziel Text:	Bludenz	Nahziel Text:	Nüziders
Fernziel Km:	9,7	Nahziel Km:	8,2
Fernziel Pikto 1 :	Nicht Definiert	Nahziel Pikto 1 :	Nicht Definiert
Fernziel Pikto 2:	Nicht Definiert	Nahziel Pikto 2:	Nicht Definiert

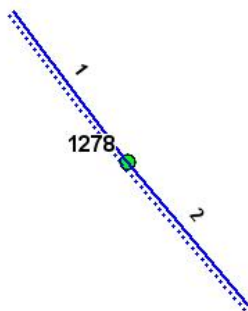
Anmerkung:

Montage

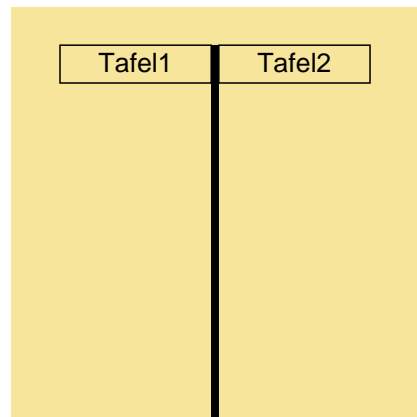
Lageskizze:



Montageskizze:



Tafelanordnung:



Befestigungsmaterial

Material	Stk.
NOVAL III. SB	1

Montagedatum:	
Nachbestellung Datum:	
Unterschrift:	